

## **Caldén: pulpería y posta de caminos en el norte de La Pampa (fines del siglo XIX). Una primera aproximación**

**E. Montanari<sup>1</sup>, C. Landa<sup>2</sup> y V. Pineau<sup>3</sup>**

<sup>1</sup>Instituto de Arqueología, Facultad de Filosofía y Letras, Universidad de Buenos Aires. 25 de Mayo 217 3° (1002), Buenos Aires. emanuelmontanari@gmail.com

<sup>2</sup> CONICET-Instituto de Arqueología, Facultad de Filosofía y Letras, Universidad de Buenos Aires. 25 de Mayo 217 3° (1002), Buenos Aires. carlosglanda@gmail.com

<sup>3</sup> CONICET-Instituto de Arqueología, Facultad de Filosofía y Letras, Universidad de Buenos Aires. 25 de Mayo 217 3° (1002), Buenos Aires. virpineau@gmail.com

**RESUMEN.** En el marco del proyecto UBACyT F 095 que tiene como parte de sus objetivos estudiar y comprender el poblamiento del norte de la provincia de La Pampa posterior a las campañas militares de fines del siglo XIX, se presenta la primera aproximación al sitio arqueológico denominado Posta El Caldén. El mismo se encuentra en el departamento de Realicó (sección I, fracción A, lote 24). Se trata de una posta de caminos y pulpería ocupada hacia finales del siglo XIX. Dicho sitio pertenecía a una serie de postas ubicadas entre las ciudades de Victorica y General Villegas (provincia de Buenos Aires). En este trabajo se presentará el relevamiento, los sondeos y las excavaciones realizadas desde el 2009 hasta la fecha. Estas tareas tienen como objetivos generales estudiar las prácticas sociales de estos nuevos grupos a través de los restos materiales, las fuentes escritas y la historia oral. Este análisis nos permitió observar que los objetos materiales hallados en el sitio se corresponden con una casa de negocios que funcionó entre fines del siglo XIX y principios del XX. Esta temática no ha sido aún desarrollada en la arqueología histórica argentina por lo que consideramos que este trabajo puede aportar información relevante para comprender mejor los procesos de poblamiento de esta región.

**Palabras clave:** *Pulpería y Posta de Caminos, Norte de La Pampa, Siglo XIX, Tareas Arqueológicas.*

**ABSTRACT.** Part of the aims of the research project UBACyT F 095 is to study and understand the settlement of the north of La Pampa Province after the military campaigns of the late 19th century. Here we present the first approach to the archaeological site Posta El Caldén. This site is in Realicó's district (section I, fraction A, lot 24). This is a "pulpería" occupied during the late 19th century. The site comprises a series of postas located between the cities of Victorica and General Villegas (Buenos Aires Province). In this work we will present the results of the surveys and excavations carried out since 2009. These tasks have as general aims the study of the social practices of these new groups through material remains, written sources and oral history. This analysis allowed us to observe that the materials found at the site belong to a "casa de negocio" that operated between the late nineteenth and the early twentieth centuries. This topic has not yet been developed in historical archaeology in Argentina so we believe that this work can provide relevant information to better understand the settlement processes in this region.

**Keywords:** *Pulpería and General Store in a Crossroad, North of La Pampa, 19<sup>th</sup> Century; Archaeological Tasks.*

## Introducción

El presente trabajo tiene como objetivo presentar los primeros resultados de las campañas arqueológicas realizadas en el sitio Posta el Caldén (en adelante PEC) (sección I, fracción A, lote 24, departamento de Realicó, provincia de La Pampa) entre 2009 y 2011. Las mismas se llevaron a cabo dentro del marco institucional otorgado por el Proyecto UBACyT F 095 2008-2010 “Dinámica poblacional. Cambio y continuidad cultural en el norte y el oeste de La Pampa. Perspectiva arqueológica y bioarqueológica” y UBACyT 2011-2014 “Arqueología del Norte y Suroeste de La Pampa. Procesos de Poblamiento, Paleoambiente y Cambio Cultural” ambos a cargo de las Doctoras Ana Aguerre y Alicia Tapia.

El estudio de este sitio se enmarca dentro de algunos de los objetivos de investigación de ambos UBACyT que pretenden contemplar el proceso de poblamiento inmediatamente posterior a las campañas militares de fines del siglo XIX en la región. Se focalizará en comprender la transformación acaecida desde el mundo de frontera hacia uno rural – inmerso en el sistema capitalista global - basado en la producción agro-ganadera, así como estudiar las prácticas de los nuevos grupos sociales de la región a través de los restos materiales, las fuentes escritas y la historia oral.

## Contexto histórico

Consideramos que el desarrollo de un contexto histórico en el que se ve inmerso el estudio de este sitio requiere de una interpretación documental y material que integre distintas escalas de análisis (globales, regionales y locales). A escala global y regional la relación entre países en el marco del capitalismo desde 1880 se caracterizó por la existencia de centros-industrializados (constituyen la minoría) y periferias-dependientes (constituyen la mayoría) (Cardoso & Faletto 1976). Dichas relaciones conllevaban necesariamente a que el flujo de capital fuera desigual, yendo mayormente desde aquellos a estas últimas. La estructura argentina de producción se caracterizó por presentar un modelo dependiente, pues dependía específicamente de una variable: cantidad de productos exportados (Laclau 1975).

La denominada “conquista del desierto”, una serie de incursiones militares llevadas a cabo a fines de la década de 1870 contra los pueblos indígenas de Pampa y Patagonia, acabó con la autonomía política de dichas parcialidades y aseguró una enorme cantidad de tierras que no tardaron en ser loteadas y puestas en el mercado. Dicho proceso condujo a la concentración de estas tierras en unas pocas manos (generalmente de las elites porteñas y provinciales).

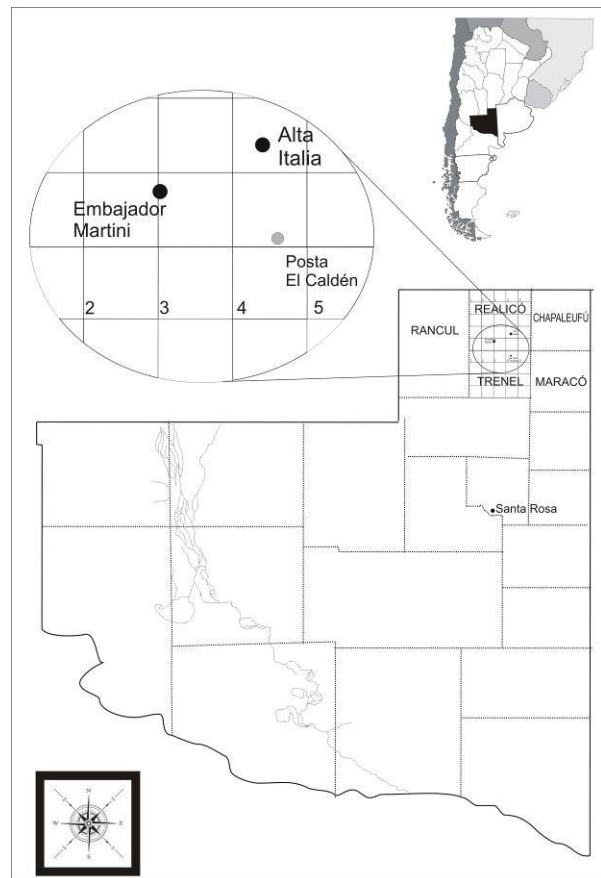
Desde fines de la centuria decimonónica, el poder se concentró y se ordenó en un régimen político oligárquico, caracterizado por impulsar el modelo agropastoril. La existencia del arrendamiento a principios del siglo XX permitía al estanciero optimizar las ganancias en cualquier ocasión: fijaba los cultivos y obligaba a los arrendatarios a comercializar con él (Giberti 1986). Con la llegada de numerosos contingentes inmigratorios se dio un nuevo fenómeno de mano de obra: los trabajadores golondrina (Scobbie 1968), quienes se incorporaban al circuito productivo y de consumo local.

El flujo demográfico producto de la inmigración hacia este nuevo e incipiente mundo rural, llevó consigo el desarrollo no sólo de la producción agraria sino también de una serie de caminos y establecimientos comerciales relacionados (postas, casas de negocios, almacenes de ramos generales, pulperías, boliches, etc.). Los mismos buscaban unir diversos pueblos y asentamientos rurales así como satisfacer las demandas materiales y de ocio de sus trabajadores. Hacia la primera década del siglo XX, el ferrocarril supliría estos caminos y muchos de estos negocios desaparecerían. Entre ellos podemos mencionar al sitio denominado PEC, que se encontraba en la esquina o encrucijada de los caminos a Parera.

## Metodología

En relación con los objetivos planteados, metodológicamente se buscó integrar los resultados provistos por técnicas provenientes de diversas disciplinas sociales: prospección y excavación arqueológica, estudio de fuentes documentales diversas y realización de entrevistas a pobladores locales.

El sitio PEC se encuentra al noreste de la actual provincia de La Pampa, en el departamento de Realicó y próximo al pueblo de Alta Italia (alrededor de 12 km en línea recta hacia el sur) (Figura 1). El mismo se hallaba en lo que actualmente es un monte así como en sus alrededores arados. Dicho monte se encuentra limitado y poblado por árboles de tamarindo (*Tamarix gallica*) y cinacinas o cinacina (*Parkinsonia aculeata*) destacando la existencia de un gran caldén (*Prosopis caldenia*) que dio nombre al sitio (Figura 2).



**Figura 1.** Ubicación del sitio cercano a los pueblos de Alta Italia y Embajador Martini, al norte de la provincia de Pampa.

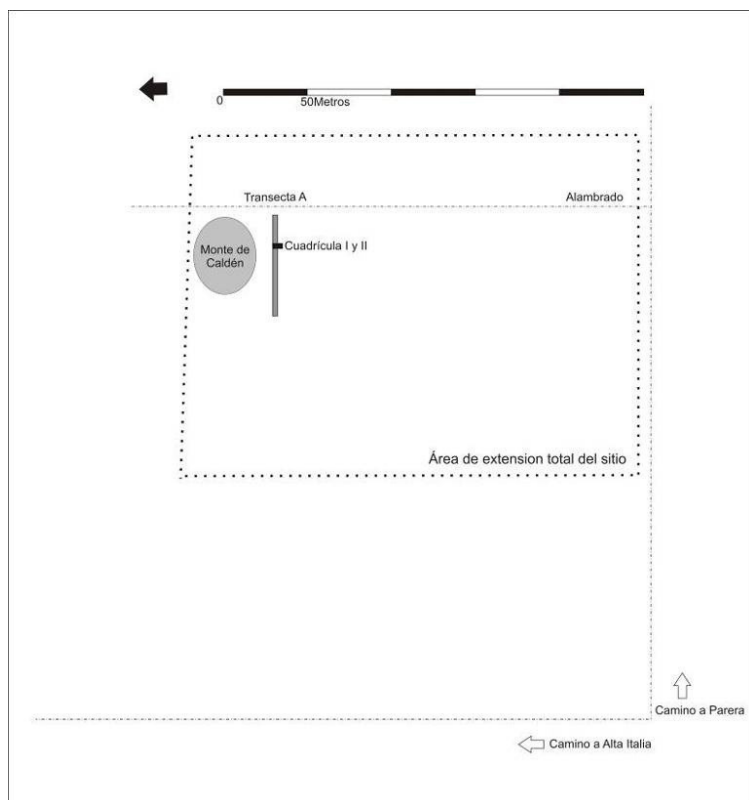
La ubicación del sitio fue georeferenciada utilizando un GPS Garmin modelo E-Trex. Sus coordenadas son: 35°27'00.13'' latitud sur y 64°05'50.43'' longitud oeste. El sitio fue delimitado teniendo en cuenta la dispersión en superficie de material arqueológico (específicamente fragmentos vítreos y metálicos). Se procedió a realizar un relevamiento topográfico del área utilizando nivel óptico. Se determinó que la superficie total del sitio es de unos 52.000 m<sup>2</sup>. Durante la campaña de 2010 se plantearon dos transectas de 60 m con dirección este – oeste por fuera del área de monte (Figura 3). La distancia entre observadores fue de 5 m, cubriendo un ancho de 3 m cada uno de ellos. De esta manera, se realizó una recolección superficial de material arqueológico y, a su vez, se utilizó el detector de metales Garret modelo 1500. El aplicar un método no invasivo y de excelentes resultados para nuestros objetivos, permitió detectar concentraciones subsuperficiales de materiales arqueológicos<sup>1</sup>. El operador del detector de metales pudo distinguir una alta concentración de material,

con lo cual se decidió llevar a cabo un sondeo exploratorio de 1 m x 1 m en uno de ellos. En este sondeo se halló gran cantidad de materiales metálicos pero también vidrios.



**Figura 2.** Vista del caldén que le da nombre al sitio, y del monte de cina-cina (fotografía de Virginia Pineau).

Durante la siguiente campaña (2011) se reubicó el sondeo (planteado de 1 m x 1 m durante la campaña del 2010). El mismo fue renombrado como cuadrícula I dado que se procedió a extenderla hacia el Norte (3 m x 3 m) teniendo en cuenta lo señalado por el detector de metales. La cuadrícula fue dividida en sectores de 1 m x 1 m, denominados consecutivamente: A, B, C, D, E, F, G, H, I; desde la esquina sudeste hacia el noroeste. Por otra parte se procedió a abrir hacia el sur de la cuadrícula I una extensión gemela denominada cuadrícula II (3 m x 3 m, sectores de 1 m x 1 m denominados A, B, C, D, E, F, G, H, I). Se excavaron los sectores A, B y F de la cuadrícula I y los sectores G y H de la cuadrícula II, llegando hasta el nivel de 20 cm (Figura 4).



**Figura 3.** Planta del sitio, ubicándose la transecta recorrida con detector de metales y las cuadrículas I y II.



**Figura 4.** Cuadrículas I y II con los hallazgos de sunchos de barril.

### Hallazgos

En los sucesivos niveles fueron hallados: 1) fragmentos vítreos de diversos tamaños - grande, mediano y pequeño - (distintos tipos de botellas, damajuanas, copas y frascos, entre otros), 2) artefactos y fragmentos metálicos (clavos, alambres, vainas de armas de retrocarga, ollas de fundición, sunchos de barril, latas de conservas, etc.). 3) restos óseos faunísticos (mayoritariamente *Bos Taurus* y *Ovis aries*), 4) otros (fragmentos de loza, cuero, pipas de caolín, madera) (Figuras 5 y 6). Los mismos podrían adscribirse cronológicamente, teniendo en cuenta sus características morfológico-funcionales y sus técnicas de fabricación, a fines del siglo XIX y principios del XX. El porcentaje de hallazgos por materias primas (n= 4930), evidenciado en la Figura 7, muestra una supremacía del metal (42,4%) y del vidrio (30,2%) por encima de las demás materiales. Representando más del 70% de la muestra, esto coincide con los resultados obtenidos durante el estudio del sitio Puesto San Eduardo (puesto rural de principio del siglo XX, localizado aproximadamente a 2 km de la Posta el Caldén) (Landa *et al.* 2009). Sin embargo, para el caso particular de los fragmentos vítreos el tamaño de los mismos difiere notablemente. En PEC la gran mayoría de los fragmentos son medianos y grandes. Esto podría interpretarse como resultado de que en San Eduardo los recipientes vítreos eran recién descartados cuando no podían ser utilizados de ninguna manera. Por otra parte, como en PEC, se encontró un piso de vidrios (en el nivel 2 de excavación) formado en su mayoría por fragmentos medianos y grandes esto significaría que no fue afectado por el arado.



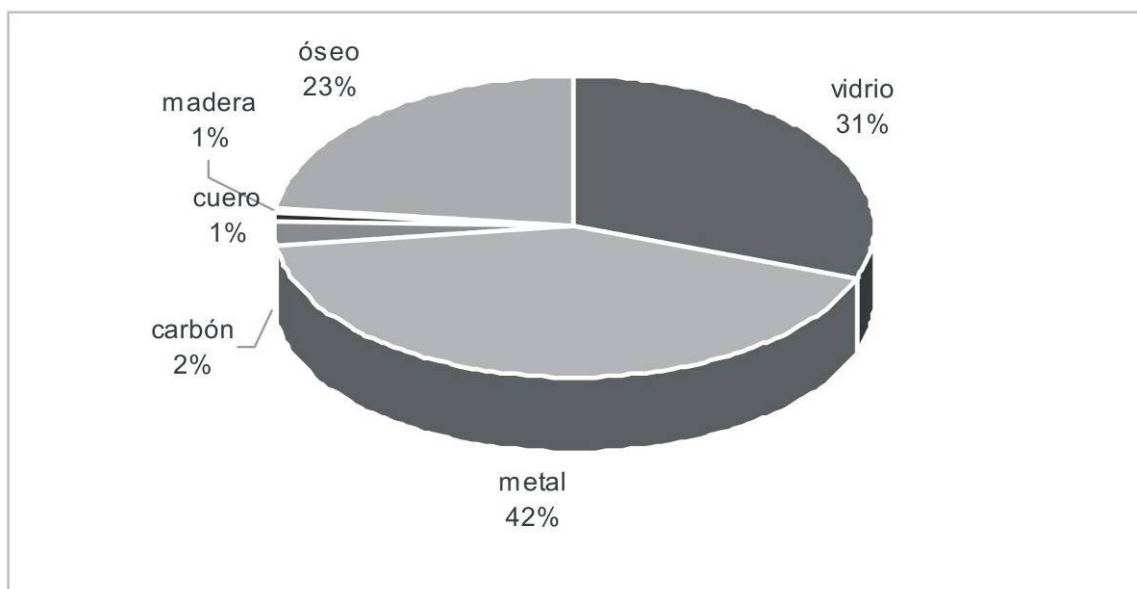
**Figura 5.** Lata de conserva junto a una botella en posición invertida.





**Figura 6.** Mandíbula de un mamífero de tamaño grande en un avanzado estado de meteorización.

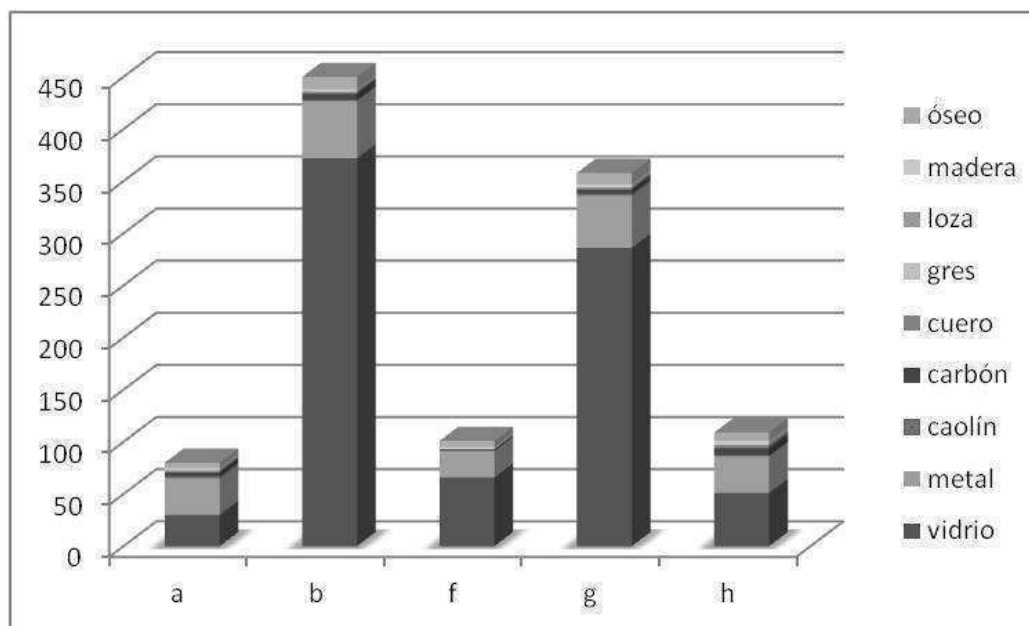
En todos los sectores los materiales más representados fueron metal, vidrio y óseo (en mayor concentración en los niveles de 5 a 10), no obstante destaca que en el sector B de la cuadrícula I se encontró la mayor cantidad de hallazgos y, a su vez, se recuperó el mayor número de fragmentos vítreos (Figura 8). En este sentido, el material de metal hallado se caracteriza por un buen estado de conservación en los artefactos de tamaño mediano a grande (como son los sunchos de barril o bien los fragmentos de olla), no así otros materiales como las latas de conserva, que tienen un tamaño menor. Aunque se puede apreciar que los artefactos de tamaño menor tienen un estado de conservación menor que los de mayor tamaño, no podemos concluir que la variable tamaño sea concluyente en la conservación de la muestra, para ello debemos apoyarnos en los resultados de los análisis de todos los materiales metálicos, que en estos momentos se está llevando a cabo en el laboratorio de materiales de la Facultad de Ingeniería de la Universidad de Buenos Aires.



**Figura 7.** Composición de la muestra según el material.

Otro rasgo a destacar es la presencia de una lente carbonosa asociada a: restos arqueofaunísticos calcinados (fragmentos óseos de animales pequeños), precintos de bebidas alcohólicas donde se evidencia la alteración térmica de los mismos y también una gran cantidad de clavos (en análisis) en

los sectores H y G de la cuadrícula II. La extensión de esta lente en el sector H comienza a 10 cm del lado oeste hasta los 56 cm, y desde el sur tiene una extensión de 43 cm, a una profundidad de 31 cm.




**Figura 8.** Cantidad de hallazgos diferenciados por el material y por el sector donde fueron recuperados

La distribución caótica de los materiales, su variedad y estado de conservación permitiría inferir que se trata de un área de basural o de descarte general. Estudios más detallados de los materiales permitirán corroborar esta hipótesis. Por otra parte, los diversos artefactos tales como los fragmentos vítreos, las latas de conserva, la olla de fundición y la pipa de caolín, permiten establecer una cronología relativa para el sitio, ubicada entre fines del siglo XIX y comienzos del XX.

### Análisis de las fuentes escritas

En el transcurso de esta investigación fueron examinados documentos de los siguientes archivos y repositorios: archivo histórico de la ciudad de Gral. Villegas (provincia de Buenos Aires), archivo histórico de la provincia de Buenos Aires, archivo histórico de Santa Rosa (La Pampa) y archivo catastral de la ciudad de Santa Rosa (La Pampa). Se procedió a consultar diversos tipos de fuentes: mensuras realizados por distintos agrimensores (desde fines del siglo XIX hasta mediados del XX), mapas históricos, guías para viajeros, entre otras. La información más rica provino de las diversas mensuras consultadas (Dirección General de Tierras. Geodesia. Archivo de Mensuras). En orden cronológico se revisó la primera mensura llevada a cabo en territorio pampeano por Joaquín Domínguez (1882). En la misma, a pesar de la riqueza descriptiva de su autor, no aparece mención alguna sobre el establecimiento estudiado. Empero, en la posterior mensura de 1901 confeccionada por el agrimensor Alfredo Tham, donde se ubican tres estructuras denominadas “Casa de negocio Bordarampé y Cia” en el mismo espacio donde hoy en día se están realizando las tareas de excavación. El mismo documento muestra que las mismas se encontraban cercadas por alambrado y próximas a encrucijadas de caminos que conectaban diversas estancias (El Tigre, La Marianita, Rosell) (Figura 9). En mensuras posteriores, provenientes del mencionado archivo, no se hallaron referencias a la casa de negocios. Esta información nos permite ubicar al sitio fehacientemente hacia inicios del siglo XX.



**Figura 9.** Mensura de A. Tham (1901) del área, que se observa la leyenda “Casa de Negocio “El Palomar” de Bordarampé y Cia.”.

### Memoria oral

Desde el año 2009 y en forma continua vienen llevándose a cabo entrevistas semi-estructuradas y no estructuradas o abiertas (Mayan 2001) a diversos pobladores locales. Los sujetos entrevistados son descendientes de colonos, arrendatarios, trabajadores rurales, estancieros, etc. cuyas edades oscilan entre los sesenta a noventa años. La entrevista como técnica metodológica resulta una herramienta heurística de gran utilidad a la hora de estudiar las relaciones sociales, las características ambientales y del paisaje del pasado cercano. Asimismo permite orientar las primeras aproximaciones de las investigaciones arqueológicas y la interpretación de la cultura material. Por otra parte posibilita generar y estrechar lazos fuertes con las comunidades que habitan en las proximidades de los sitios estudiados.

Cabe destacar que en una de las entrevistas realizadas, Don Angel Spagnotto (poblador local hijo de inmigrantes italianos) nos comentaba que su padre al llegar a los campos en donde se ubicaba el sitio, hacia 1908, lo había encontrado completamente abandonado. Este dato nos permite acotar el período de ocupación de PEC.

La integración de la información provista por la cultura material, los documentos escritos y la memoria oral, posibilitó establecer una cronología en torno al funcionamiento de la “Casa de negocio Bordarampé y Cía” entre los años 1882 y 1908. De este modo, uno de los nuevos objetivos planteados a partir de este entrecruzamiento de información es ajustar aun más la cronología del funcionamiento real de la pulpería y/o posta de caminos. En este sentido, y para satisfacer estos objetivos se planificaron nuevas tareas arqueológicas (principalmente la apertura de nuevas áreas de excavación, e identificar y concensuar entrevistas a los descendientes de los antiguos dueños de la casa de comercio) en el terreno para el año 2012.



### Relación con la comunidad local

Con el fin de continuar estableciendo los vínculos con la comunidad local mantuvimos una entrevista con el director de la escuela de educación media de Alta Italia “General San Martín” Lisandro Ormaeche. En ella se acordó que los alumnos de todos los años del establecimiento realizaran una visita al sitio con el objetivo de apreciar el trabajo de un equipo arqueológico, conocer la temática de investigación, la metodología y las técnicas empleadas. La misma se llevó a cabo el día de 31 de marzo de 2011. La convocatoria fue exitosa, llegaron al campo numerosas combis y camionetas con los alumnos y gran cantidad de padres y vecinos de la comunidad de Alta Italia (Figura 10).



**Figura 10.** Visita de los alumnos al sitio como parte de las tareas con la comunidad.

Por otra parte, en agosto de 2011, se realizó una charla para los alumnos de la escuela media de Alta Italia y para las autoridades del pueblo a fin de informarles acerca de los primeros resultados de nuestras investigaciones en el lugar. La misma estuvo a cargo de la Dra. Virginia Pineau y el Dr. Carlos Landa y se llevó a cabo en el salón del concejo deliberante de Alta Italia.

### A modo de cierre

Este trabajo se enmarca en el análisis del poblamiento del norte de la actual provincia de La Pampa en momentos en que en dicha región concluía la llamada “Conquista del Desierto” posibilitando el ocaso del mundo de frontera y la génesis de un nuevo mundo rural. Estamos convencidos que el análisis de sitios rurales pampeanos contribuirá de manera crucial al entendimiento del desarrollo poblacional del área de estudio. La presencia cuantiosa y la amplia variabilidad de fragmentos metálicos, vítreos y óseos permite confirmar que el sitio estudiado se trataría de la “Casa de negocio Bordarampé y Cia” (1888-1906). Dicho sitio por sus características de posta de caminos-pulpería ofrece un enorme potencial para el análisis de los distintos objetivos planteados. En este sentido, nos proponemos ahondar la investigación arqueológica desarrollando las diversas vías de análisis que hemos planteado hasta el momento. La cultura material, el análisis de las fuentes documentales disponibles y la oralidad son esas vías elegidas.

Por último, pero no por ello menos importante, queremos mencionar que es nuestra intención continuar y profundizar los vínculos establecidos con las comunidades de los pueblos cercanos al sitio,

especialmente con el pueblo de Alta Italia. Para ello buscaremos fomentar diversas actividades de divulgación vinculadas con nuestra tarea y de esta forma concientizar a sus pobladores de la importancia de su patrimonio arqueológico-histórico.

### Agradecimientos

Esta investigación fue llevada a cabo con el aporte de dos proyectos Ubacyt F 095 2008-2010 “Dinámica poblacional. Cambio y continuidad cultural en el norte y el oeste de La Pampa. Perspectiva arqueológica y bioarqueológica” y 2011-2014 “Arqueología del Norte y Suroeste de La Pampa. Procesos de Poblamiento, Paleoambiente y Cambio Cultural” ambos a cargo de las Doctoras Ana Aguerre y Alicia Tapia. Además con dos becas postdoctorales del CONICET. Queremos expresar nuestro agradecimiento además a todo el pueblo de Alta Italia en especial a sus autoridades y a la familia Spagnoto - Testa quienes nos brindan todo su apoyo cuando estamos en el campo. También agradecemos a la familia Rodríguez y Laguzzi - Arduino por permitirnos trabajar en sus campos.

### Referencias

- Cardoso, F. H. & Faletto, E. 1976. *Dependencia y desarrollo en América Latina. Ensayo de interpretación sociológica*. Siglo XXI, Buenos Aires. 166 pp.
- Giberti, H. 1986. *Historia económica de la ganadería argentina*. Hyspamérica, Buenos Aires. 275 pp.
- Laclau, E. 1975. *El régimen oligárquico. Materiales para el estudio de la realidad argentina (hasta 1930)*. Amorrortu, Buenos Aires. 360 pp.
- Landa, C., Pineau, V., Montanari, E., Ciarlo, N. & Chiecchio, D. 2009. Arqueología de los primeros colonos en el norte de La Pampa. Puesto San Eduardo, Dto. de Trenel (fines del siglo XIX y principios del XX). En: M. Berón, L. Luna, M. Bonomo, C. Montalvo, C. Aranda & M. Carrera Aizpitarte (eds.): *Mamul Mapu: Pasado y presente desde la Arqueología Pampeana*. Tomo II, pp. 453-461. Libros del Espinillo, Ayacucho.
- Landa, C., Montanari, E. & Gómez Romero, F. 2011. “El fuego fue certero y bien dirigido [...]” Inicio de las investigaciones arqueológicas en el sitio campo de batalla de “la verde” (Partido de 25 de Mayo, Provincia de Buenos Aires). En: M. Ramos & O. Hernandez de Lara (eds.): *Arqueología histórica en América Latina. Perspectivas desde Argentina y Cuba*, pp. 47-56. Programa de Arqueología Histórica y Estudios Pluridisciplinarios, Universidad de Luján, Luján.
- Mayan, J. 2001. *Una introducción a los métodos cualitativos*. International Institute for Qualitative Methodology. 44 páginas. Acceso, mayo de 2012 <http://www.ualberta.ca/~iiqm/pdfs/introduccion.pdf>
- Scobbie, J. 1968. *Revolución en las pampas. La historia social del trigo argentino 1860-1910*. Solar Hachette, Buenos Aires. 245 pp.

### Notas

<sup>1</sup> La utilización de detectores de metal en sitios históricos rurales no es común (como sí suele serlo en el estudio de campos de batalla) resultando una herramienta de utilidad para encarar estos tipos de estudios, dado que ambas temáticas involucran a materiales metálicos como artefactos diagnósticos (Landa *et al.* 2011).