


ATLAS HISTÓRICO Y GEOGRÁFICO DE LA ARGENTINA

Población



CONICET



I G E H C S

El presente volumen del Atlas Histórico y Geográfico de la Argentina aborda las características poblacionales. Su contenido inicia lejos en tiempo y espacio, con la llegada del hombre a América. El enfoque macro, de fuerte contenido arqueológico, se atomiza en los análisis del NOA, el NEA, Pampa y Patagonia.

Desde la llegada de los conquistadores hasta inicios del siglo xix, el esfuerzo se concentra en la etapa colonial. Indígenas, europeos, criollos y afrodescendientes ocupan la mirada de historiadores y demógrafos, que cuentan, desde entonces, con documentación registrada por instituciones estatales, privados y relatos de viajeros.

El paso a la etapa independentista se hilvana con procesos que incluyen sociedades indígenas e inercias coloniales que penetran un par de décadas en el siglo xix. La araucanización y el interminable juego de acomodamientos son notables. La frontera ocupa la atención hasta el último cuarto de ese siglo.

La dinámica socioeconómica y política se agudiza con la llegada, antes de 1850, de los primeros inmigrantes europeos. La inserción de Argentina en una economía mundial aceleró movimientos no exentos de tensión y fricción. Si hasta 1880 la colonización de tierras fue protagonizada por los pioneros, la inmigración tardía o masiva tiñó nuestra identidad nacional. El flujo inmigratorio se va apagando con la crisis del 1929. Mientras el mundo se cerraba presagiando totalitarismos destinados a germinar una nueva contienda mundial, Sudamérica recobraba un estatus geográfico, económico y político neocolonial. Surgieron entonces movimientos poblacionales desde el interior del país a una Buenos Aires de novedosa apariencia industrial, así como desde los países vecinos.

Finalmente, se tratan temas específicos vinculados al envejecimiento demográfico, la actualidad de las comunidades indígenas y las poblaciones rurales.



ATLAS HISTÓRICO Y GEOGRÁFICO
DE LA ARGENTINA

ATLAS HISTÓRICO Y GEOGRÁFICO DE LA ARGENTINA

Población

DIRECCIÓN

Guillermo Velázquez

CODIRECCIÓN

Diana Lan, Hernán Otero,
Marcelino Irianni y Lucía Lionetti

COORDINACIÓN DE ESTE VOLUMEN

Marcelino Irianni

AUTORES

Sofía Ares	Diana Mazzanti
Selene Arislur	Natalia Mazzia
María Elena Barral	Julio Merlo
Roberto Benencia †	Claudia Mikkelsen
Gustavo Bonnat	Laura Miotti
Mariano Bonomo	Hernán Otero
Violeta Cantarelli	Franco Pazzi
Juan Carlos Castro	Gustavo Politis
Gabriel Cocco	Carlos Quintana
Guido Cordero	María Victoria Roca
Carla Dátola	Camila Rodríguez
Valeria Elichiry	Inés Rosso
Alejandro Fernández	Virginia Salerno
Nora Flegenheimer	Adela Tisnés
Sofía Gandini	Rocío Torino
Marcelo Garabedian	Guillermo Velázquez
Marcelino Irianni	Celeste Weitzel
Ma. del Carmen Langiano	Natalia Wiurnos
Carlos Leveau	

Instituto de
Geografía, Historia
y Ciencias Sociales
CONICET / UNCPBA
Tandil - 2022

Atlas histórico y geográfico de la Argentina : Población / Marcelino Irianni ... [et al.] ;
coordinación general de Marcelino Irianni. - 1a ed. - Tandil : Universidad Nacional
del Centro de la Provincia de Buenos Aires, 2022.

Libro digital, PDF

Archivo Digital: descarga y online

ISBN 978-950-658-574-7

1. Historia. 2. Geografía. 3. Atlas. I. Irianni, Marcelino, coord.

CDD 982

© 2022 - UNCPBA

Universidad Nacional del Centro de la Provincia de Buenos Aires

Pinto 399, 7000 Tandil, Provincia de Buenos Aires, Argentina

1ª edición: octubre de 2022

El contenido de esta obra fue sometido a evaluación externa.

Coordinación académica

Marcelino Irianni

Ilustración, documentación y archivo fotográfico

María Florencia Ramón & Luciano di Salvo

Cartografía y diseño con SIG

María Lorena La Macchia & Adela Tisnés

Edición técnica, corrección, diseño interior y maquetación

Ramiro Tomé

Diseño de tapa

Carolina Katz & Fabián Di Matteo

ISBN versión impresa: 978-950-658-573-0

ISBN versión ebook: 978-950-658-574-7

ISBN obra completa, versión impresa: 978-950-658-517-4

ISBN obra completa, versión ebook: 978-950-658-518-1

- 7 El poblamiento temprano de América y los primeros habitantes de la región pampeana bonaerense
Gustavo Bonnat
- 23 La movilidad vista desde la arqueología
Franco Pazzi, Celeste Weitzel & Nora Flegenheimer
- 39 Las sociedades indígenas del Nordeste argentino
Mariano Bonomo, Juan Carlos Castro, Rocío Torino & Gustavo Politis
- 53 Arqueología en el Noroeste argentino. El NOA antes del NOA.
Violeta Cantarelli & Sofía Gandini
- 71 El pasado milenario en la región pampeana. Estudios arqueológicos en las sierras de Tandilia.
Diana Mazzanti & Carlos Quintana
- 87 La historia de la ocupación cazadora-recolectora de las mesetas patagónicas
Laura Miotti
- 113 Narrativas sobre el pasado en la región pampeana y territorios en tensión
Selene Arislur, Valeria Elichiry, Natalia Mazzia & Virginia Salerno
- 131 La etapa colonial
María Elena Barral & Natalia Wiornos
- 161 Relaciones interétnicas en la frontera sur del Imperio español. De la conquista a los tiempos borbónicos.
Carla Dátola
- 197 Arqueología del período colonial en el Noreste argentino. De los primeros asentamientos españoles a las reducciones jesuíticas.
Gabriel Cocco & María Victoria Roca
- 217 Los fuertes y fortines, enclaves sobre el camino de los chilenos
Julio Fabián Merlo & María del Carmen Langiano
- 231 Reconsiderando el malón. Nuevos enfoques sobre una imagen añeja.
Guido Cordero
- 253 Evolución y características de la población
Adela Tisnés & Guillermo Velázquez

- 281 Migración hacia Argentina. La etapa temprana.
Marcelino Irianni
- 299 La inmigración transatlántica masiva, 1870-1940
Alejandro Fernández
- 317 La inmigración del exilio durante el siglo XX
Marcelo Garabedian
- 331 Inmigración limítrofe y latinoamericana
Roberto Benencia †
- 345 Dinámica de la población en contextos de ruralidad. Sobre las otras ruralidades.
Sofía Ares, Claudia Mikkelsen & Camila Rodríguez
- 383 Población indígena argentina. Un análisis espacial de su situación actual.
Inés Rosso
- 403 La vejez y el envejecimiento demográfico, 1869-1947
Hernán Otero
- 429 Cambios en la geografía del suicidio
Carlos Leveau
- 443 Bibliografía

ARQUEOLOGÍA EN EL NOROESTE ARGENTINO

El NOA antes del NOA

La arqueología, en su concepción clásica, es una ciencia social que problematiza los procesos del pasado para entender el presente y pensar el futuro. Sin embargo, en los últimos años el estudio del presente ha contribuido en gran medida a pensar problemas del pasado.

La dinámica social del hoy llamado Noroeste Argentino (de ahora en más NOA) tiene una larga y compleja trayectoria histórica de cambios socioeconómicos, políticos y culturales, desde la aparición de las primeras evidencias de ocupación humana hasta la actualidad, y se encuentra en investigación permanente.



INTRODUCCIÓN:
ARQUEOLOGÍA, GEOGRAFÍA
DEL NOROESTE ARGENTINO
Y ESPACIOS ANCESTRALES

Figura n° 1. Quebrada de El Carrizal, Tafi, Tucumán, 2014.
Fuente: Archivo particular de las autoras.

Las comunidades actuales que se reconocen a sí mismas como descendientes o pertenecientes a un pueblo originario pueden encontrarse en todo el territorio que hoy conocemos como Argentina. Los pueblos originarios fueron y son heterogéneos y dinámicos, con historia y conocimientos, con alianzas y guerras, con territorios multiformes.

A través de la recuperación y el estudio de los restos materiales (figura n° 2), se abre una puerta al pasado para acceder al conocimiento de sociedades ancestrales. En muchos casos, éste se revaloriza y continúa o vuelve a ser puesto en práctica en el presente.

La arqueología contemporánea latinoamericana actualmente considera cuestiones de género, multivocalidad, etnia y agencia humana, y es su deber plantear la necesidad de vincular la investigación arqueológica con los problemas históricos y sociales de la región (Politis y Pérez Gollán, 2004).

La etnografía abre otra puerta a partir del estudio sistemático de un grupo a través de la observación directa y el registro de su vida social. Pueden rastrearse trabajos etnográficos desde el presente hasta los momentos posteriores a la con-


Arqueología

Etnografía

quista. Muchos registros escritos realizados por los invasores se transformaron en crónicas que contienen valiosa información sobre las costumbres y la forma de vida de los grupos originarios que diezmaron. Entre los más conocidos, se encuentran los Manuscritos de Huarochirí y el Popol Vuh. Estos estudios permitieron conocer que los grupos del NOA establecieron y establecen vínculos con la naturaleza de forma muy diferente a las que se conciben en la sociedad occidental. Los vínculos con los animales, las montañas y las plantas no deben ser entendidos meramente como de consumo, sino como de parentesco, ya que cumplen un rol activo en la vida comunitaria.

En la actualidad, los estudios etnográficos son de gran valor para seguir conociendo las historias de pueblos que aún viven y sus cosmologías.

RESTOS MATERIALES Herramientas y utensilios



Estructuras arquitectónicas



Arte rupestre



Página anterior: Figura n° 2. Cuadro con ejemplos de restos materiales del NOA. Herramientas y utensilios confeccionados en diferentes soportes: Cerámica: A. Urna santamariana, Período tardío. Medidas: 55,5 x 35,2 cm. Pieza NAC-CNBA-Geo-O31, Museo Didáctico de Geografía. B. Ollita. Medidas: 13,7 x 10,9 cm. NAC-CNBA-Geo-O40, Museo Didáctico de Geografía. C. Figurina antropomorfa femenina, La Aguada. Medidas: 8,5 x 5,4 cm. Pieza NAC-CNBA-Geo-O45, Museo Didáctica de Geografía. D. Puco, Período tardío. Medidas: 12,6 x 24,5 cm. Pieza NAC-CNBA-Geo-O34, Museo Didáctico de Geografía. E. Olla inca, Período incaico. Medidas: 35,2 x 40,2 cm. Pieza NAC-CNBA-Geo-O30, Museo Didáctico de Geografía; Lítico: F. Variaciones de puntas de proyectil en roca volcánica y obsidiana, Holoceno, Catamarca. Medidas aproximadas 3 x 2 cm. Piezas NAC-CNBA-Geo-L24 y NAC-CNBA-Geo-O27, Museo Didáctico de Geografía. G. Suplicante, Alamito. Medidas: 31,8 x 19,9 x 11,4 cm. Pieza 2016.734.3, Metropolitan Museum of Art. H. Máscara funeraria, Condorhuasi-alamito. Medidas: 12,4 x 10,8 x 3,2 cm. Pieza 2016.734.5. Metropolitan Museum of Art. I. Hacha, Período formativo temprano, Jujuy. Medidas: 9 x 6 cm, NAC-CNBA-Geo-L20, Museo Didáctico de Geografía; Metal: J. Campana de bronce fundido, santamariana. Medidas: 25,4 x 25 cm. Inventario 9113, Museo de Bellas Artes. K. Tumi de bronce, Período tardío. Medidas: 11,1 x 0,6 a 11 cm. Pieza NAC-CNBA-Geo-O48, Museo Didáctico de Geografía. L. Fragmento de tejido, Período tardío, Tastil. Museo Antropológico de Salta; Óseo: M. Artefacto tallado en hueso con decoración geométrica zoomorfa, Período formativo medio. Medidas: 14,2 x 2,7 cm. Inventario 8952-6, Museo de Bellas Artes. N. Artefacto tallado en hueso, grabado y pulido con decoración geométrica zoomorfa (felinos y camélidos), Período formativo medio. Medidas: 14,2 x 2,7 cm. Inventario 8952-2, Museo de Bellas Artes; Madera: Ñ. Tarabita (se utilizaron para atar la carga a las llamas), Tastil. Museo Antropológico de Salta. Estructuras arquitectónicas: O. Ciudad Sagrada de Quilmes. Vista del sector reconstruido y visitable; P. Terrazas: Andenes del sector B de Huayatayoc desde el norte (Pey, 2020, figura n° 3); Q. Detalle de un recinto habitacional con la presencia de dos morteros construidos sobre la roca. Arte Rupestre; R. Grabado sobre bloque de piedra: antropomorfo. Museo Pío Pablo Díaz; S. Pinturas rupestres del sitio La Candelaria (Gheco, 2020, figura n° 2). T. Grabado sobre bloque de piedra: figura antrópica que muestra dos rostros, uno humano y otro felino. Museo Pío Pablo Díaz. Todas las imágenes son de fuente propia, excepto las explicitadas.

El Instituto Nacional de Estadística y Censos (INDEC) considera que las provincias que integran la “Región del Noroeste Argentino” son Jujuy, Salta, Catamarca, Tucumán, La Rioja y Santiago del Estero (mapa n° 1). El hecho de pensar y dividir el país en regiones tuvo una gran aceptación en las disciplinas abocadas a estudios específicos como la geografía, la historia, la arqueología y la economía, dado que organizaron y organizan sus investigaciones en torno a problemáticas regionales (Benedetti, 2009).

Geografía del NOA

Sin embargo, las comunidades originarias habitan el área desde mucho antes que el término NOA fuese creado. Las evidencias arqueológicas más tempranas de ocupación –es decir, las más alejadas del presente– demuestran presencia humana en el área entre finales del período Pleistoceno y comienzos del Holoceno, entre 10.500 y 9.000 años AP (Yacobaccio y Morales, 2011). Esto no implica que no haya habido ocupaciones anteriores, sino que sólo se puede afirmar la presencia humana desde el momento en que se encuentra evidencia.

Primeras ocupaciones

AP significa ‘Antes del Presente’, es un término utilizado como referencia estándar de tiempo para eventos ocurridos en el pasado. El ‘presente’, en realidad, se refiere a 1950, ya que en ese año se establecieron las curvas de calibración para la datación por radiocarbono (carbono 14). Otra razón por

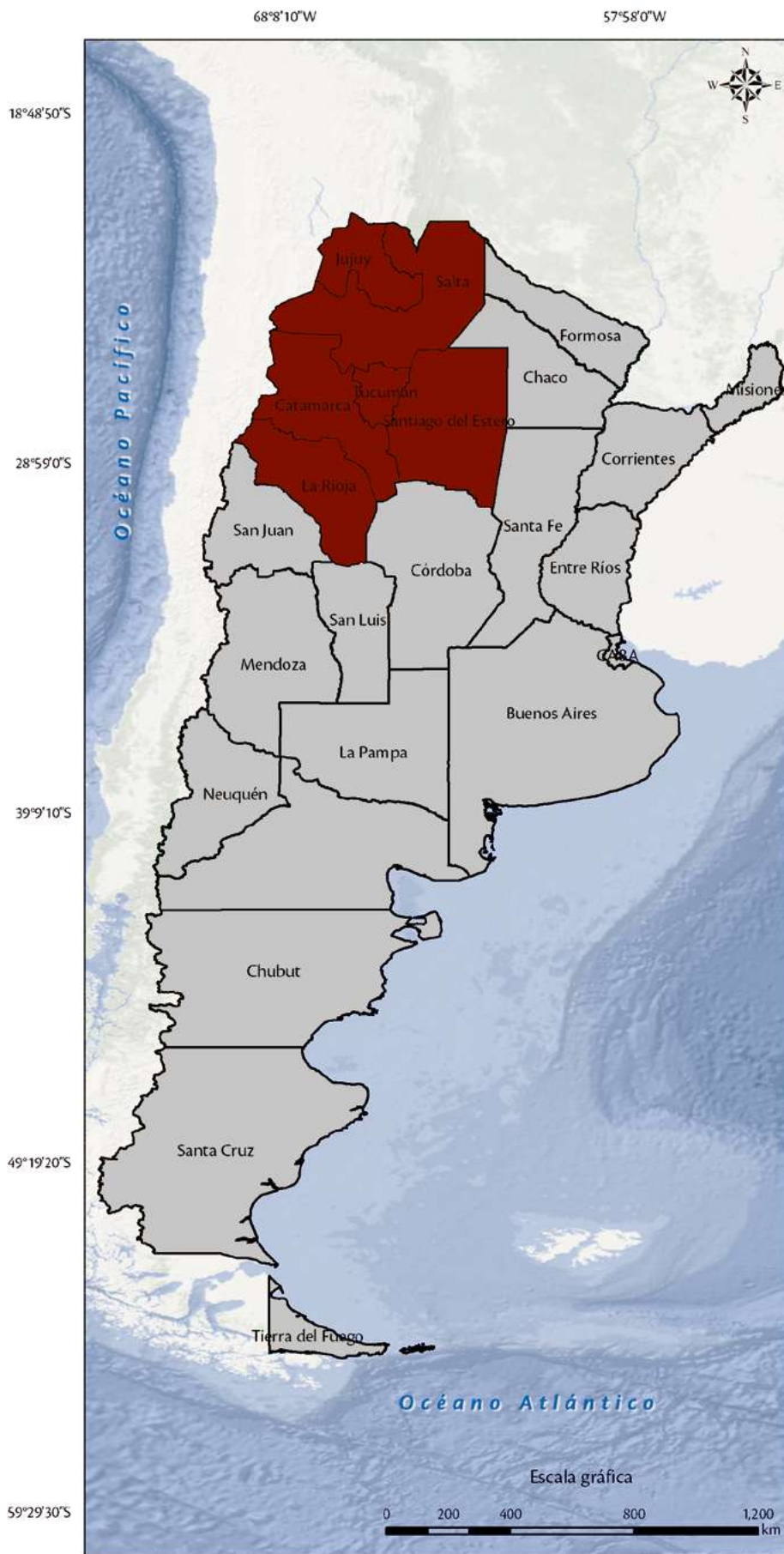
la cual se eligió ese año como presente es por ser anterior a las pruebas atmosféricas de armas nucleares que alteraron la proporción de isótopos radioactivos (dentro de los que se encuentra el carbono 14).

La división del territorio en provincias surgió con la consolidación del Estado-nación a mediados del siglo XIX. La organización espacial de las comunidades originarias precede el establecimiento de estos límites geopolíticos. Ocupaban extensos territorios que excedían lo que hoy son las fronteras provinciales e incluso nacionales, habitando espacios que actualmente pertenecen a territorios chilenos y bolivianos; por ejemplo, los grupos que habitan y habitaron el área de la puna, hoy subdividida y renombrada como Puna argentina (Argentina), Altiplano boliviano (Bolivia) y Puna de Atacama (Chile).

Surgimiento de las provincias

Existen diferentes ecorregiones dentro del NOA, como la puna (altiplanicie desértica), las yungas (selva de montaña), los altos Andes (espacios montañosos entre 3.500 y 2.500 m s.n.m.), montes de sierra y bolsones (valles), todas ellas habitadas por pueblos indígenas. Éstos tenían formas de vida y utilizaron materias primas vinculadas a los recursos de cada zona. La aparición de evidencia material característica de una ecorregión en otra posibilita pensar en las redes de intercambio y conexión que existieron, que en algunos casos aún funcionan. Ejemplo de ello es la presencia en la puna de ciertos textiles construidos con plantas de las yungas.

Ecorregiones del NOA



Situación relativa



Referencias

- Región del Noroeste Argentino
- Provincias



Escala gráfica 1:250

Mapa nº 1. Región del Noroeste Argentino.
Fuente: Elaboración personal.

La categoría 'Noroeste Argentino' surgió en 1950; se refiere exclusivamente a una región geográfica. En 1960, fue reforzada por el auge de las políticas de planificación estatal. Por un lado, en este concepto se encuentra un componente meramente geohistórico, cuyo mensaje promulga la inexistencia del Noroeste antes de la emergencia de la República Argentina (siglo XIX). Por otro lado, contiene un componente geopolítico que responde a la relación asimétrica de poder respecto a Buenos Aires (Benedetti, 2009). En este sentido,

"...Noroeste Argentino (...), una de las consabidas divisiones regionales de la Argentina surgida durante el siglo XX. ¿Es posible hacer uso de la categoría NOA en un estudio del siglo XV? ¿Podemos hablar de procesos sociales en el NOA, en el período prehispánico? Para ello habría que preguntarse '¿qué es NOA?' Actualmente, NOA es una categoría regional, un vocablo utilizado para designar a un espacio diferenciado dentro del mosaico regional argentino" (Benedetti, 2009, p. 11).

Las comunidades originarias han sufrido, y aún lo hacen, grandes saqueos en sus territorios. En el NOA, la historia clásica reconoce principalmente dos momentos diferentes de conquista. El primero fue llevado adelante por el imperio incaico a partir del siglo XV y se desarrolló de forma desigual en los distintos sectores, no siempre logrando la anexión o dominación de las sociedades o grupos. El segundo y posterior, por la corona española desde el siglo XVI, que utilizó las bases de conquista establecidas por el incanato, como el tributo y el sincretismo, mezclado con tácticas de guerra y asedio en cuanto a los grupos no alcanzados por la primera conquista. El tributo incaico no se basaba en bienes materiales, sino en fuerza de trabajo disponible para tareas de explotación de las tierras estatales, prestación de servicios al ejército, elaboración artesanal y cuidado de ganado, etc. Los españoles tomaron ese sistema de explotación y lo redirigieron hacia sus intereses. Por otro lado, el sincretismo refiere a la hibridación cultural, resultado, en principio, de la convivencia entre las tradiciones religiosas preincaicas e incaicas y, luego, de la resistencia de los pueblos indígenas ante la imposición de la religión católica sobre las religiones andinas.

Espacios ancestrales

Actualmente, ya no se utiliza el término 'conquista'; sin embargo, las comunidades siguen sometidas a procesos de saqueos por colonizaciones legitimadas por los Estados. Algunos ejemplos son los complejos azucareros, la minería y la explotación de *fracking* en territorios de comunidades originarias que están en disputa con el Estado argentino.

La conformación del Estado-nación argentino se inició en el siglo XIX e involucró un largo proceso de construcción nacional en el cual la demarcación de las fronteras internacionales e interprovinciales constituyó la mayor preocupación de aquél. Ciencias sociales como la geografía, la historia y la arqueología ocuparon un rol fundamental sirviendo como herramientas en la delimitación de las fronteras nacionales e internacionales, estableciendo cuáles de las comunidades originarias formaban parte del territorio nacional y a qué provincia se adscribían.

Organismos oficiales

El Instituto Nacional de Asuntos Indígenas (INAI) surgió en 1985, a partir de la Ley Nacional n° 23.302, como una entidad descentralizada con participación indígena en el ámbito del Poder Ejecutivo Nacional. Desde enero de 2016, forma parte de la cartera de la Secretaría de Derechos Humanos y Pluralismo Cultural del Ministerio de Justicia y Derechos Humanos. Su principal objetivo es el desarrollo y la coordinación de políticas públicas con el fin de garantizar el desarrollo comunitario, el derecho a la salud y la educación, el acceso a la tierra y la preservación de las identidades culturales indígenas. A su vez, impulsa la participación de

las comunidades en el diseño y la gestión de las políticas de Estado que las involucran, respetando sus formas de organización tradicional y sus valores a través de programas de trabajo.

El programa de Relevamiento Territorial de Comunidades Indígenas es la línea de acción directa para la recopilación de datos de las comunidades indígenas.

En el portal oficial del ministerio se encuentra un listado de las comunidades indígenas registradas en el territorio nacional. Cabe destacar que existen muchas otras comunidades, agrupaciones o formas de organización comunal que no son alcanzadas por las formas de relevamiento gubernamental. Por lo tanto, este conjunto de datos resulta relevante pero aun así está incompleto.

Periodizaciones

Cuadro n° 1. Periodizaciones vigentes para el Noroeste argentino, según distintos autores y criterios. Fuente: modificado de Gordillo, 2018, p. 8.

Las periodizaciones son una forma de segmentar la historia para organizar y facilitar su estudio. Las fechas de comienzo o finalización de cada período construido cronológicamente pueden variar, ya que toman diferentes criterios sobre la base de las características específicas de cada momento y lugar.

Las tres periodizaciones más utilizadas para el NOA se basaron en los patrones de asentamiento y las formas de organización social (Raffino, 1988), en los modos de producción (Núñez Regueiro, 1974) y en la sucesión de culturas arqueológicas fundadas en estilos cerámicos y contextos (González, 1977) (ver cuadro n° 1).

Autor	Núñez Regueiro (1974) Modos de producción	González (1977) Estilos cerámicos	Raffino (1988) Patrón de instalación	
Años		Período		
DC	1600	Hispano-indígena	Hispano-indígena	
	1400	Imperial	Imperial inca	
	1200	Desarrollos regionales	Tardío	Desarrollos regionales
	1000			
	800	Formativo	Medio	Formativo
	600			
	400		Temprano	
	200			
0				
AC	200	Precerámico	Precerámico	Etapa nómade
	400			
	600			
	800			
	1000			

Otra periodización: la temporal-geológica

Otra periodización de mucho mayor escala es la temporal-geológica, dentro de la cual se encuentra el período Cuaternario, que inició hace 2,59 millones de años y continúa en la actualidad. Su principal característica es la aparición del *Homo sapiens*. Está conformado por la alternancia de períodos glaciares e interglaciares. El último período glaciario comenzó hace 110.000 y finalizó hace 10.000 años. Según el lugar geográfico afectado, se lo conoce como Würm, Wisconsin, Mérida, etc. Es de gran importancia en la historia humana ya que, durante él, se extinguieron las grandes especies que ha-

bían dominado la tierra (la llamada 'megafauna') y comenzó el predominio de los mamíferos y la expansión mundial del género *homo*. Desde hace 10.000 años AP hasta el presente, estamos transitando el "último período interglaciario" (aún no tiene otro nombre). Durante este lapso, se establecieron la flora y fauna que evolucionaron hacia las actuales.

A su vez, el cuaternario se divide en dos épocas: el Pleistoceno (2,59 millones de años - 10.000 años) y el Holoceno (10.000 años al presente). Los pueblos del actual NOA presentan ocupaciones humanas en la región desde al menos los últimos momentos del Pleistoceno y durante todo el Holoceno.




Figura n° 3. Paisaje del Pleistoceno. Se observan ejemplos de megafauna (grandes mamíferos). Ilustración: Daniel Boh. Gentileza de Fundación Azara.

Las primeras evidencias de presencia humana en el NOA se localizan en Jujuy, Salta y Catamarca, en la ecorregión denominada 'puna' (conjunto de mesetas de altura). Las ocupaciones más tempranas se localizan en las zonas de menos altitud, entre 3.000 a 3.500 m s. n. m y luego en las zonas ubicadas por encima de los 3.800 m s. n. m.

Las evidencias de poblamiento temprano coinciden con un marcado cambio climático, que significó el paso de un ambiente frío y húmedo, que predominó durante el Pleistoceno, a un ambiente cálido, estable y más atractivo para la abundancia de recursos, a partir de los 10.000 años AP, que favoreció el establecimiento de las personas. Sin embargo, hay restos arqueológicos que indican una ocupación humana aún más temprana, hacia los 12.990 años AP. Estos registros tempranos son los menos habituales pero se puede afirmar que para el 10.000 AP todos los ambientes puneños habían tenido ocupación humana o presentaban evidencias de ello.

Los/as primeros/as habitantes de la puna (pertenecientes al período precerámico o nómada, según el cuadro n° 1) constituyeron grupos cuya actividad principal eran la caza y la recolección. Los restos arqueológicos dejados por ellos corresponden principalmente a herramientas líticas y restos vegetales y animales. Si bien los dos últimos posiblemente fueran alimentos, no debe descartarse la idea (y debe investigarse) de que hayan sido utilizados para otras funciones. Por ejemplo, los vegetales pueden haber sido usados como materia prima para confeccionar bolsas o para enmangar (atar) proyectiles, posiblemente con varas de madera, y los huesos de animales, como punzones para perfeccionar detalles de los instrumentos líticos.

La forma lítica más comúnmente encontrada es la punta de proyectil, que en general presenta un diseño básico sobre el cual existen variaciones (figura n° 4). Otras formas líticas se constituyen según los ángulos de los bordes, las formas de las bases y los distintos tipos de muescas / lascado, distintos nombres de las piezas líticas y funciones cumplidas, como raspador (para trabajar el cuero), raedera (asociadas a tareas de corte, como separar el cuero de la carne), cuchillos (para cortar) y puntas de proyectil (para cazar; comúnmente llamadas punta de flecha). Se han encontrado ejemplares de punta de proyectil en los sitios arqueológicos Inca Cueva 4, Huachichocana III, León Huasi, Pintoscayoc 1, etc.

En cuanto a los restos de animales, predominaron los guanacos y las vicuñas (las dos especies de camélidos silvestres), los chinchillidos, como la vizcacha de la sierra, y los cávidos, familia de roedores.

PRIMERAS EVIDENCIAS DE POBLAMIENTO

Poblamiento de la región

Primeros/as habitantes de la puna

Primeros/as habitantes de la puna




Figura n° 4. Ejemplos de herramientas del Holoceno. A. Punta hecha en xilópalo (madera silicificada) del Holoceno medio. Pieza NAC-CNBA-Geo-O28, Museo Didáctico de Geografía; B. Preforma en obsidiana del Holoceno tardío. Pieza NAC-CNBA-Geo-O29, Museo Didáctico de Geografía. Archivo Museo Didáctico de Geografía, Colegio Nacional de Buenos Aires, Universidad de Buenos Aires.

En cuanto a las viviendas, los grupos utilizaban principalmente cuevas y aleros pequeños (de entre 8 y 37 m²). Sin embargo, no habitaban el mismo espacio constantemente, sino que, como parte de su estrategia de caza generalizada –es decir,

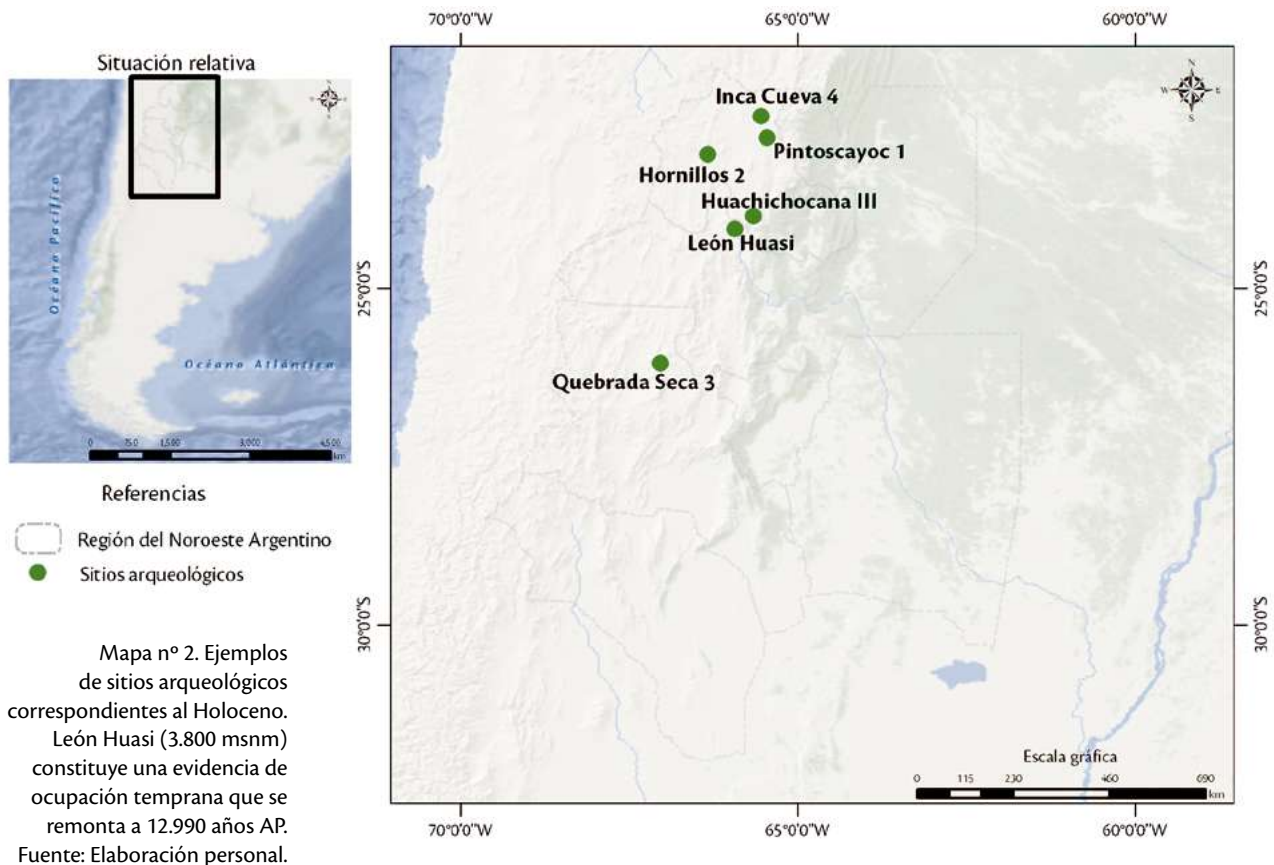
Viviendas



Figura n° 5. Alero, sector del tejado que sobresale de la pared y sirve para desviar de ella las aguas llovedizas. Así como las cuevas, servía de refugio.

de diferentes tipos de animales—, estos grupos tenían un modo de vida nómada. Como se puede observar en el cuadro n° 1, Raffino (1988) define el período previo al 700 a. C. como etapa nómada, mientras que los otros autores lo denominan precerámico, ya que aún no se producían objetos en arcillas cocidas (cerámica).

A pesar de su nomadismo, se conoce que los grupos regresaban a los espacios ya habitados a partir de tres evidencias arqueológicas: a) el acondicionamiento de las superficies que implicaba diferentes estrategias como la construcción de casas-pozos (Inca Cueva 4), el recubrimiento con paja de las superficies habitadas (Quebrada Seca 3) y el registro de múltiples eventos de ocupación en un mismo lugar (Inca Cueva 4, Hornillos 2, Quebrada Seca 3); b) la presencia de arte rupestre en sitios arqueológicos (Inca Cueva 4, Hornillos 2, Quebrada Seca 3); y c) el entierro de partes seleccionadas de huesos humanos, a veces quemadas intencionalmente, como indicador de lugares a los cuales retornaban. Estas prácticas demuestran que los grupos tenían la intención de marcar los espacios (Pintosca yoc 1, Huachichocana III, Inca Cueva 4) y reutilizarlos (Yacobaccio y Morales, 2011) (mapa n° 2).



Agricultura

Hace 7.000 años, la región continuó habitada por grupos cazadores-recolectores que practicaban de forma incipiente la agricultura. En la zona de la puna (Antofagasta de la Sierra), en el rango entre 4.500 y 3.000 años AP, se registraron evidencias significativas y variadas del proceso de cambio de grupos cazadores-recolectores a sociedades agropastoriles. Entre las características más destacadas, se observó la disminución de la movilidad residencial y la interacción a grandes distancias que permitió el intercambio de diferentes objetos elaborados y materias primas. A su vez, se registró una mayor densidad poblacional, intensificación en el manejo de animales y plantas, que implicó situaciones de domesticación y difusión de técnicas productivas, y cambios e incorporaciones tecnológicas tales como la cerámica (Hocsman y Babet, 2018).


El término 'cultura arqueológica' se define como un conjunto de artefactos que se repiten y se suponen representativos de un determinado aspecto de las actividades llevadas a cabo en un momento y lugar concretos (Renfrew y Bahn, 2016). Actualmente, está en desuso y se lo reemplazó por el de 'sociedades' o 'grupos'.

Para identificar las características cerámicas se usa la palabra 'estilo', éste se compone de asociaciones consistentes de formas, colores y dibujos (Bennett, Bleiler y Sommer, 1948; Rivolta, 1997).

El 'sitio' o 'yacimiento arqueológico' consiste en la acumulación espacial clara de artefactos, de estructuras, de construcciones y restos orgánicos y medioambientales que permanecen como consecuencia de la actividad humana en un determinado lugar (Renfrew y Bahn, 2016). En muchos casos, la adjudicación del nombre a un sitio arqueológico es un acto de reivindicación de rasgos topográficos sobre los que el yacimiento se asienta. Es decir, se denomina al sitio arqueológico con el mismo nombre que el río que lo cruza, la quebrada donde se emplaza, etc.

El formativo es un extenso período que abarcó desde el 1.000-800 a. C. hasta el 900-1.000 d. C., dependiendo de las características de las sociedades se tengan en cuenta (cuadro n° 1). Su inicio coincidió con el comienzo de la etapa de economía productiva mixta formada por un componente agrícola para la producción de alimentos y otro pastoril en cuanto a la domesticación de animales. Esto también implicó que las ocupaciones eran más sedentarias, es decir, más permanentes. Se promovió el intercambio con grupos asentados en lugares con diferentes recursos. Como consecuencia del sedentarismo, las viviendas adquirieron una nueva forma, desarrollándose espacios residenciales con arquitectura. El sedentarismo condujo a un aumento de la población humana y éste a un incremento de la producción de la población cerámica.

Las evidencias arqueológicas más características del período fueron la cerámica, el arte rupestre y los objetos hechos en metal y piedra. Poseían una iconografía semejante, aunque variaba el soporte (madera, metal, cerámica). Ésta se centró en motivos zoomorfos, antropomorfos y antropozoomorfos. La alfarería varió en forma y decoración según el lugar y la función a cumplir; las formas típicas fueron las escudillas, jarras, ollas, tazas y vasijas (figura n° 2).



FORMATIVO

Períodos Temprano y Medio

Figura n° 6. Templo de Kalasasaya (*kala*: 'piedra' y *saya* o *sayasta*: 'parado'), Tiwanaku.

El arte rupestre se representaba pintado o grabado sobre piedra en aleros y bloques al aire libre (figura n° 2). En los casos pintados, los colores principales eran rojo, negro y blanco, al igual que en la cerámica. Las evidencias arqueológicas sobre objetos metálicos sugieren que las primeras experimentaciones se hicieron sistemáticamente sobre cobre y sus aleaciones. Se cree que, si bien los metales pudieron haberse utilizado para confeccionar algunas herramientas de la vida

Arte rupestre




Figura nº 7. Placa de Oro, Condorhuasi. Pieza número 1991.419.70, Metropolitan Museum of Art.

Grupos del Formativo temprano

diaria, fundamentalmente sirvieron y pertenecieron a ciertos miembros de las sociedades, como los chamanes, aunque también se encontraron en contextos funerarios. Entre las piezas más características, están las placas decoradas, que poseían agujeros y se utilizaban colgadas en el cuello (González, 2007).

También son características de la época las tabletas y pipas hechas en madera que se utilizaron para consumir semillas de plantas alucinógenas, como el cebil (*Anadenanthera colubrina*). Se cree que esta práctica era una forma de conectarse con los seres superiores (el equivalente a algún tipo de dios).

En este período se destaca el inicio y el desarrollo de diversas sociedades (mapa nº 3). Teniendo en cuenta los estilos cerámicos del Formativo, se puede subdividir el período en dos: Temprano (650 a. C. a 650 d. C.) y Medio (650 d. C. a 850/950 d. C.) (ver González en cuadro nº 1). A su vez, el noroeste recibió la influencia del Imperio Tiwanaku, cuyo centro se encontraba en la ciudad de Tiwanaku, en el actual territorio de La Paz, Bolivia, 15 km al sureste del lago Titicaca. Esta influencia se evidenció a través de semejanzas en los motivos pintados y grabados en piezas cerámicas, piedras, metales y madera.

Los grupos característicos del Formativo temprano son Tafí, San Francisco, Saujil, Candelaria, Alamito, Condorhuasi, Ciénaga, Las Mercedes (mapa nº 3). Se desarrollaron principalmente en las provincias de Santiago del Estero, Catamarca, Jujuy y Salta. Los asentamientos aldeanos se articularon más o menos directamente con los espacios productivos y de circulación. Se desarrolló un patrón arquitectónico que caracterizó a gran parte de las sociedades aldeanas tempranas de los Andes Centro-Sur; en el Valle de Tafí se identificaron estructuras en piedra mayormente circulares, a veces conectadas entre ellas. A su vez, estas unidades se encontraron vinculadas con estructuras complementarias como patios, pasillos, sepulcros y depósitos (Dlugosz, Manasse, Castellanos e Ibáñez, 2009).

El paisaje natural fue intervenido con manifestaciones territoriales como el arte rupestre o las enormes piedras de granito. Éstas son llamadas menhires y sus medidas promedio son cinco metros de alto y un metro de ancho, pesan aproximadamente cuatro toneladas.

Figura nº 8. Ejemplos de menhires de Tafí del Valle.



Cerámica

La decoración cerámica se basó principalmente en la presencia de modelados zoo y antropomorfos ejecutados al pastillaje, o paneles de diseños geométricos por medio de incisiones, escisiones, estampados.

Grupos del Formativo medio

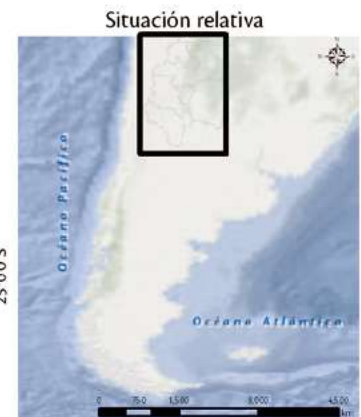
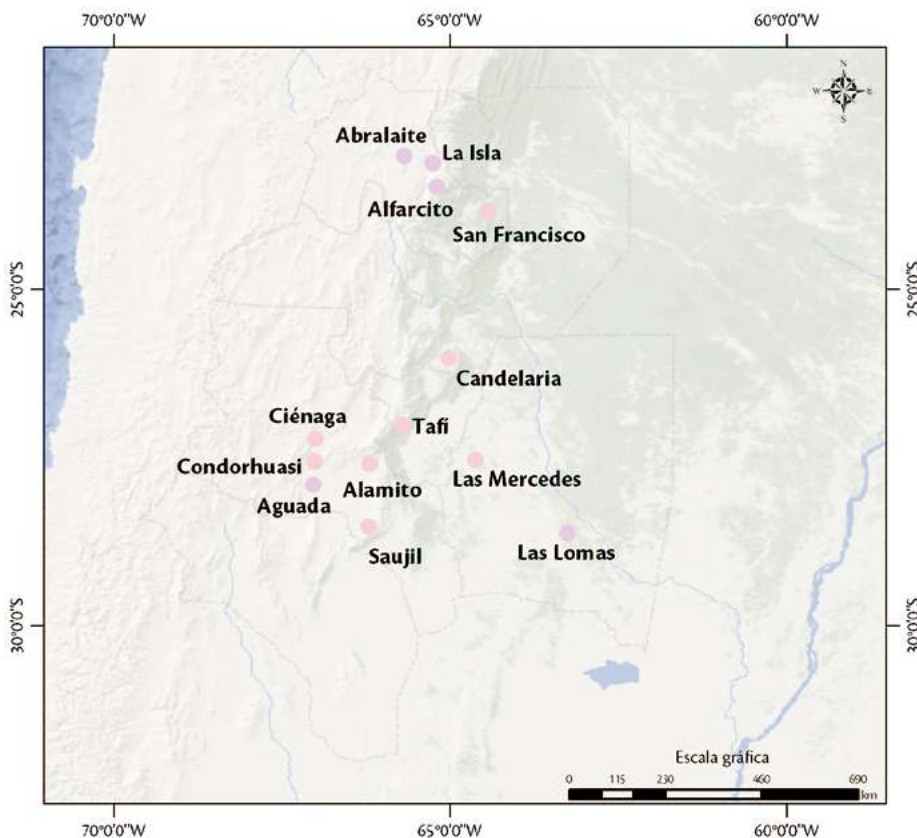
Los grupos característicos del Formativo medio son La Aguada, Alfarcito, Santa Ana de Abrolaite, La Isla, Las Lomas (mapa nº 3). Se desarrollaron en los actuales

territorios de La Rioja y Catamarca. Se caracterizaron por la creación de arquitectura pública y ritual, como las plazas ceremoniales, y el contenido iconográfico, que se basa en composiciones que mezclan características del jaguar, serpenti-formes y antropomorfos. En las áreas de ocupación Aguada, se encontraron extensos cementerios, ofrendas fúnebres, entierros primarios y secundarios en las viviendas. Considerando la iconografía, se cree que pudieron llevar a cabo sacrificios humanos, pero no hay evidencia bioarqueológica al respecto.

Hacia fines del período, hubo un proceso de despoblamiento o reorganización espacial de los sitios de habitación de las sociedades formativas que se manifestó de tres formas: a) la presencia de otras ocupaciones posteriores; b) la continuidad de ocupaciones en momentos tardíos (principalmente en Aguada); y c) el despoblamiento y ausencia de ocupaciones estables posteriores (Gordillo, 2018). Los casos de la tercera opción se vieron principalmente en el Valle de Ambato, Catamarca. No se sabe aún si el abandono fue rápido o paulatino, simultáneo o gradual. Algunos sitios presentaron incendios generalizados y no se encontraron signos de reocupación. Varios factores, internos o externos, pudieron llevar a estos grupos hacia una situación de crisis, abandono y destrucción de su lugar de habitación. Las causas pueden haber sido ecológicas, económicas, religiosas, políticas, sociales o demográficas.



Figura n° 9. Placa de aleación de cobre, La Aguada. Pieza número 1979.206.1006, Metropolitan Museum of Art.



Referencias

- Región del Noroeste Argentino
- Período Formativo temprano
- Período Formativo medio

Mapa n° 3. Ejemplos de sitios arqueológicos correspondientes al Holoceno. León Huasi (3.800 msnm) constituye una evidencia de ocupación temprana que se remonta a 12.990 años AP. Fuente: Elaboración personal.

Parque Arqueológico *La Tunita*, Ancasti, Catamarca.
 Coordenadas: 28°54'16\"S; 65°25'17\"O

La tunita se encuentra en medio de un bosque de cebil y su principal atracción son las pinturas rupestres, que datan del 450 al 900 d.C. Se destaca la "Sixtina" de América del Sur, llamada así por poseer en la roca superior (equivalente al techo) gran cantidad de figuras. Las imágenes fueron pintadas

con pigmentos obtenidos de la molienda de semillas, y sus motivos son principalmente figuras de jaguares, danzarinas y cazadores. Se cree que fueron realizadas por chamanes durante varios años, que se reunían allí y realizaban rituales ancestrales. El relieve de los muros del alero se utilizó como estrategia para la pintura logrando que las imágenes parecieran estar en movimiento.

PERÍODO DE DESARROLLOS
REGIONALES (PDR)
O TARDÍO

El período de Desarrollos regionales (de aquí en adelante PDR) o tardío (cuadro n° 1) se inició entre el 850 y 1000 d. C. y se extiende hasta 1480 d. C., momento en que se registraron las primeras evidencias incaicas en el NOA. Los/as pobladores/as de aquellos tiempos adoptaron un modo de vida distinto al período anterior. Algunos/as arqueólogos/as piensan que los cambios más fuertes se vieron representados en la manera en que la gente producía sus alimentos (Núñez Regueiro, 1974), mientras que otros/as pusieron su foco de atención en las formas y pinturas de las piezas cerámicas (González, 1977), considerando que existió un estilo específico de cada época. Sin embargo, la ruptura con el período Formativo se dio en ambos aspectos, tanto en el modo de producir alimentos como en la manera de representar la cerámica.

Aumento demográfico

Adicionalmente, el PDR se caracterizó por un fuerte aumento demográfico y la aparición de sociedades que poseían amplios territorios controlados y defendidos. Es importante remarcar la existencia de conflicto social entre las poblaciones que llevó necesariamente a la construcción de fortificaciones en espacios altos, como las cimas de los cerros con difícil acceso y vistas panorámicas, con el fin de defenderse de los/as adversarios/as. Este tipo de construcción fue denominado 'pukará'. A lo largo del NOA, se fueron estableciendo distintas sociedades que presentaban esta característica que, entre tantas otras, permitieron definir al período.

Figura n° 10. Ciudad Sagrada de Quilmes. La sección más elevada es la denominada fortaleza o pukará.



Sociedades del PDR

Las sociedades destacadas del PDR fueron las presentes de sur a norte de Sanagasta y Aimogasta en La Rioja; Calchaquí, Tastil, Yocavil y Belén en Salta,

Tucumán y Catamarca; Tilcara, Humahuaca, Yavi y Casabindo en Jujuy (Tarragó, 2000, p. 2) (mapa n° 4). Existen dos hipótesis principales sobre la forma de estructuración social en estas sociedades. La primera y más difundida propone la organización en jefaturas distribuidas en distintos pueblos que, si bien intercambiaban productos y bienes, también se vieron enemistadas por intereses en pugna que llevaron a construir asentamientos con estrategias defensivas, por ejemplo, en las cimas de los cerros, o los ya mencionados pukarás. Durante este período, se profundizaron las diferencias entre los/as habitantes y surgieron pequeños grupos de elites que controlaban las actividades sociales y manejaban la producción, la distribución y el consumo de bienes confeccionados por artesanos/as especializados/as que se encontraban a su servicio. El poder de estas elites se consolidaba a través del uso de bienes prestigiosos valorados y requeridos por toda la sociedad, confeccionados principalmente en cerámica y metal.

La segunda hipótesis propone que no existe evidencia suficiente para creer en la existencia de elites que centralizaban el poder. En cambio, plantea que las sociedades que vivieron entre el 800 y el 1400 d. C. estaban organizadas de manera corporativa, es decir, que ningún grupo social era más importante que otro, sino que todas las personas participaban activamente de las decisiones y accedían a los mismos bienes (Nielsen, 2006; Vaquer, 2010).

La trayectoria de la metalurgia en la región alcanzó su más alto nivel en excelencia técnica durante los momentos prehispánicos tardíos. Se dio un aumento en la escala de producción y en la sofisticación técnica aplicada. Los tres objetos más sobresalientes parecen haber estado vinculados directamente con las prácticas ceremoniales y son las placas, las hachas y las campanas de sección oval. Los rostros o cabezas son los motivos más representados (González y Tarragó, 2004) (figura n° 2).

Metalurgia

En cuanto a la cerámica, las formas más destacadas son las urnas funerarias pintadas, principalmente de estilo santamariano, y las escudillas (cuencos) del estilo Famabalasto Negro Grabado, cuya característica son los motivos geométricos incisos.

Cerámica

A diferencia de los períodos anteriores, la agricultura estaba completamente desarrollada y las poblaciones poseían extensos terrenos cultivables que comúnmente se encontraban separados las viviendas.

Agricultura

El avance tecnológico fue crucial, se confeccionaron sistemas de terrazas y riego, que abastecieron de agua zonas naturalmente secas, lo que permitió el regadío en forma sistemática. Las poblaciones presentaron una dieta más variada en relación a las épocas anteriores, porque cultivaban variedades de maíz de buen rinde y practicaban la actividad ganadera intensiva que proveyó abundante carne. Por otro lado, el pastoreo de la llama no sólo no se abandonó, sino que constituyó el medio de subsistencia básico y su explotación abarcó todos los productos y subproductos del animal (Tarragó, 2000).

A mediados del siglo XIV, se produjo el ingreso del imperio incaico en las provincias del Noroeste argentino, logrando dominar vastas zonas del territorio.

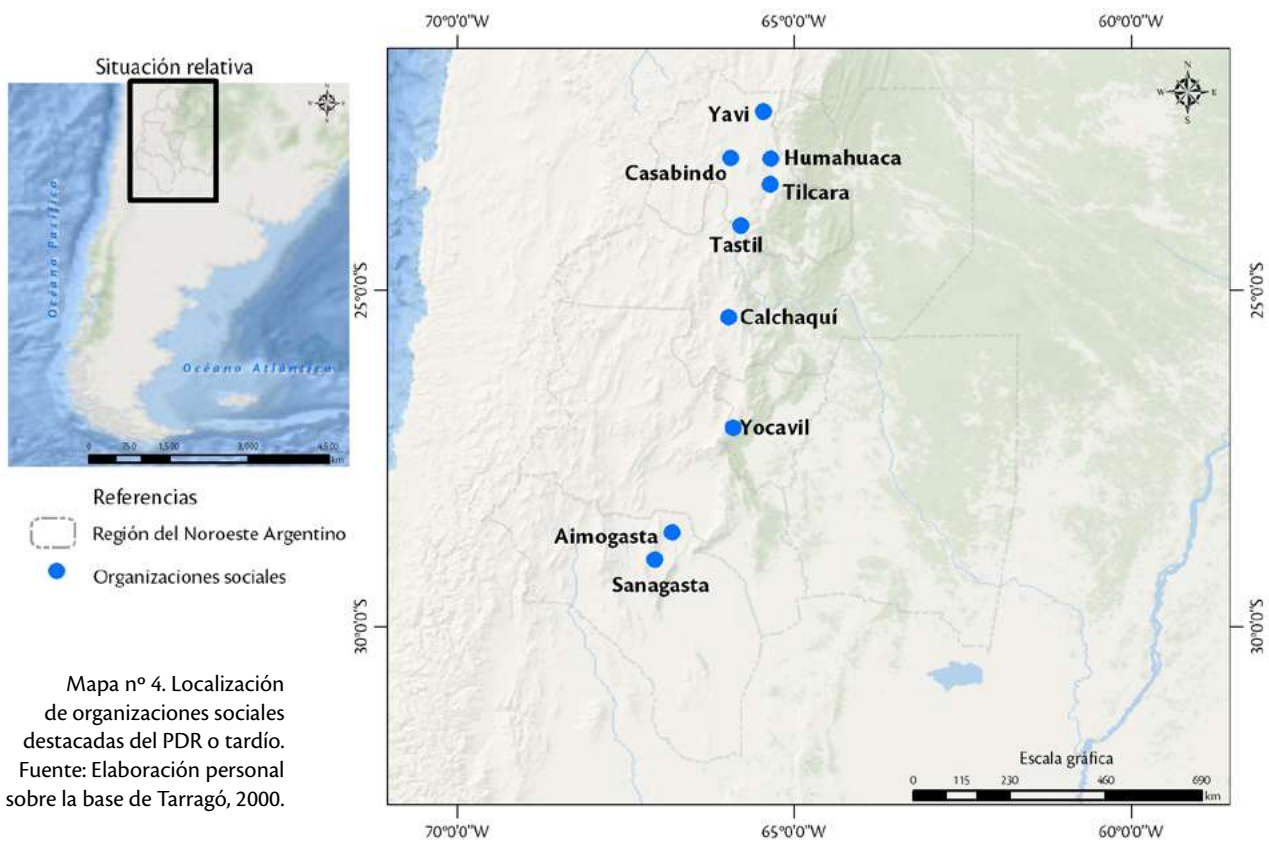
Ciudad Sagrada de Quilmes, Tucumán.
Coordenadas: 26°27'50"S; 66°02'17"O.

Situada en los Valles Calchaquíes, la ciudad se extiende a través de treinta hectáreas ubicadas al pie del cerro Alto del Rey. En su gran extensión, pueden encontrarse sectores de vivienda, de cultivo y ceremoniales.

El sector visitable se encuentra parcialmente reconstruido; esto significa que, luego de los trabajos arqueológicos allí desarrollados, se levantaron nuevamente los muros

derrumbados por el tiempo y la naturaleza. Sin embargo, la restauración, desarrollada durante la última dictadura cívico-militar en 1978, no respetó los protocolos arqueológicos.

En 2018, se inauguró, en la zona anterior a la entrada al sitio, un Centro de Interpretación que presenta la historia contada por los/as descendientes de Quilmes. Brinda información del pueblo Quilmes, el asentamiento y hechos históricos contextuales relevantes.



DE CONQUISTAS Y COLONIZACIONES: LA ENTRADA DEL IMPERIO INCA Y LA RESISTENCIA INDÍGENA

Formas de conquista

Modos de resistencia

Imperio inca

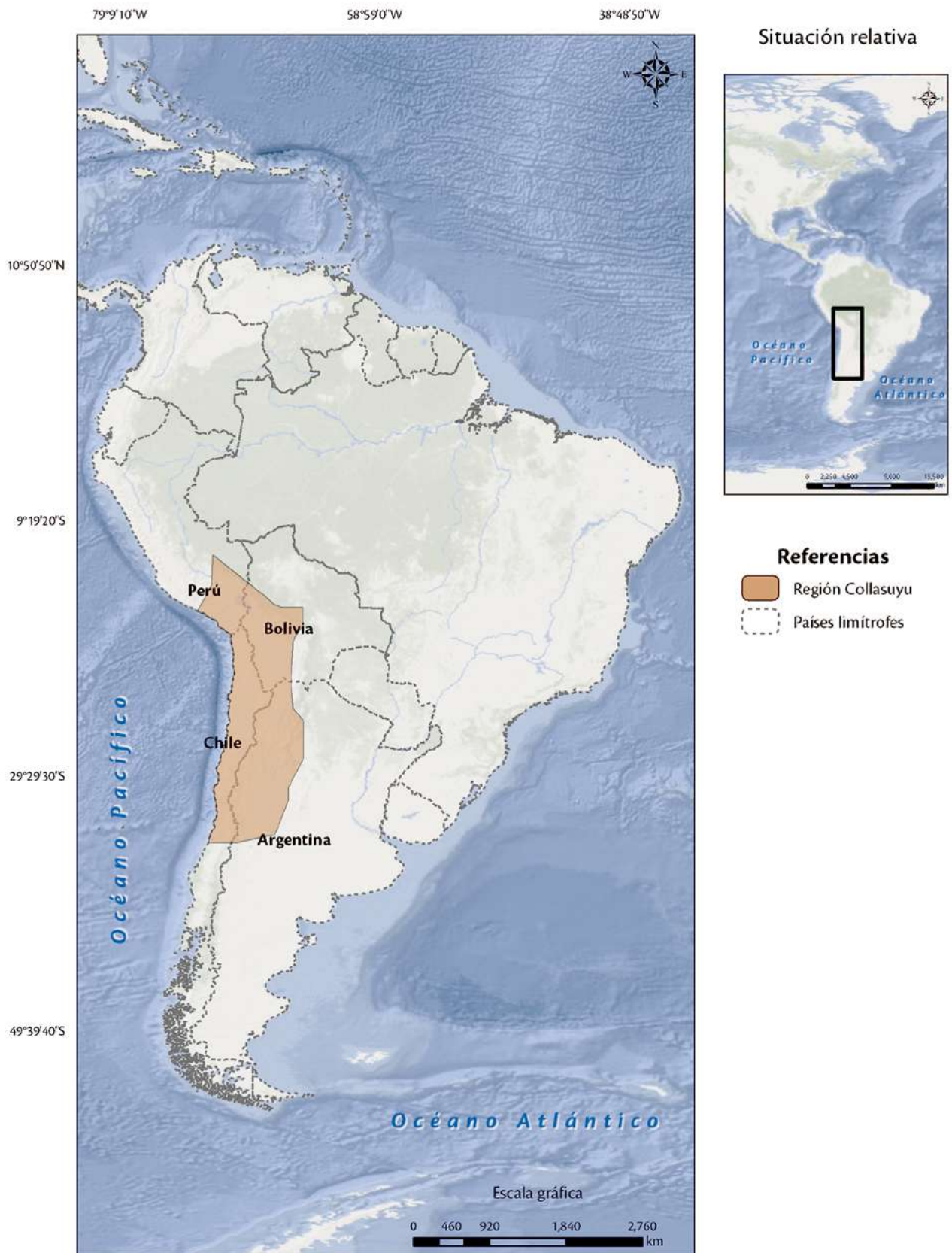
Como mencionamos anteriormente, la historia de las sociedades descritas se vio irrupida por dos conquistas: la incaica y la española. Así como históricamente todas las sociedades que existieron antes de la llegada de los/as españoles/as se denominaron como “prehispánicas”, en el territorio pre-NOA también existe el término “preincaico” para clasificar aquellos grupos que se desarrollaron con anterioridad a la conquista o influencia incaica.

Los imperios alrededor del mundo buscan anexar áreas geográficas o grupos humanos a su dominio, generalmente imponiendo sus pautas políticas, económicas e ideológicas. Principalmente, existen dos formas de conquista: mediante la guerra o a través de estrategias y estructuras de dominación; esta última consiste en una forma de aparente integración. Ambas formas fueron utilizadas sobre diferentes poblaciones de la región.

Por su parte, los grupos minoritarios desarrollaron modos de resistencia, que variaron desde el enfrentamiento armado hasta el mantenimiento de tradiciones propias encubiertas dentro de las nuevas formas impuestas. Esto último, en el caso de las sociedades prehispánicas, fue más notorio respecto de determinados objetos materiales, como la cerámica y su iconografía, en las que se encontraron motivos típicos de una sociedad mezclados con los clásicos incaicos. En el caso de la postconquista, pudo observarse en las crónicas escritas; por ejemplo, en los manuscritos de Huarochirí, el relato de cómo, días después que los cuerpos de los/as originarios/as muertos fueron enterrados en cementerios bajo cruces cristianas, sus cocomunitarios los desenterraban en medio de la noche para darles el ritual típico andino (Anónimo, 1987).

Desde mediados del siglo XIV, comenzó la influencia del imperio inca sobre los grupos que habitaban la región. Para el siglo XVI, parte de las actuales provincias de Catamarca, Tucumán, Salta, Jujuy, La Rioja, San Juan y Mendoza fueron incorporadas al Collasuyu –la región sureste de las cuatro que componen el Tawantinsuyu– (mapa n° 5). La sociedad incaica logró dominar y extender sus fronteras por los Andes y controlar los recursos naturales, la producción

agrícola, ganadera y minera. La circulación continua de bienes y tributos del imperio a través del territorio se aseguró mediante un sistema de caminos denominado Qhapaq Ñan.



Mapa nº 5. Localización de la región Collasuyu del período inca. Fuente: Elaboración personal.

El Qhapaq Ñan consistió en una extensa red de más de 23.000 km que unía diversos puntos de Argentina, Bolivia, Chile, Colombia, Ecuador y Perú. También es conocido como Camino Principal Andino, y uno de sus tramos más

famosos es el “camino del inca” que atraviesa la ciudadela de Machu Picchu en Perú. Es considerado una de las maravillas del mundo y visitado todos los años por miles de turistas.

La penetración y conquista incaica en la región tuvo distintas consecuencias en los diversos grupos, manifestándose de distinta forma en cada caso. Es probable que en las áreas donde se desarrollaron las sociedades más complejas con eficientes sistemas de producción material y simbólica el imperio inca haya encontrado más trabas para imponer sus pautas políticas, económicas e ideológicas. Más allá de toda resistencia y supervivencia de tradiciones, la anexión al Tawantinsuyu implicó transformaciones para las organizaciones sociales que poblaron la región (González y Tarragó, 2004).

Figura nº 11. El Qhapaq Ñan .



Organización sociopolítica

Las sofisticadas organizaciones productivas propias del PDR, como los sistemas agrícolas y talleres metalúrgicos, fueron redimensionadas y reorientadas hacia los requerimientos estatales a bajo costo (Tarragó, Marchegiani, Palamarczuk y Reynoso, 2017). La compleja organización sociopolítica vigente probablemente facilitó la aplicación de estrategias de dominación indirecta, a través de la captación de los líderes locales como agentes del Estado. Los curacas (jefes) dejaron de ser sólo expertos guerreros y tomaron un rol protagónico centralizando el poder político y religioso (Alonso Sagaseta, 1990).

Cerámica

Existieron cambios y continuidades en la producción alfarera, de metales, técnicas constructivas y en las prácticas ceremoniales. Los restos arqueológicos característicos fueron, en el caso de las cerámicas, los aribaloides, utilizados para el transporte y la guarda de líquidos (chicha) y granos (maíz). En cuanto a la metalurgia, se continuó trabajando con gran experticia; se difundió un nuevo tipo de hacha, denominado “en T” por las largas orejas dispuestas para las ligaduras al mango.

Arquitectura

La arquitectura inca se plasmó en los sitios arqueológicos del NOA que fueron integrados al imperio como parte de la provincia sureste del Collasuyu. Por ejemplo, el diseño arquitectónico dual, característico incaico, así como la presencia del complejo plaza-ushnu, kanchas y collcas, son evidencia directa de la planificación incaica (Tarragó, Marchegiani, Palamarczuk y Reynoso, 2017).

Las actividades religiosas del mundo andino se relacionaban con la naturaleza y la fertilidad, especialmente el ciclo agrícola y las estaciones del año. La naturaleza era sagrada y se creía que las montañas eran dioses protectores de las comunidades. Bajo la dominación incaica, este culto se acentuó y se construyeron pequeños edificios en las cimas de las montañas para los rituales religiosos. Hoy se los conoce como “santuarios de altura”.

Religiosidad

Uno de los rituales más importantes del calendario inca fue el ritual de la Capacocha, que se realizaba en el mes dedicado a la cosecha. Consistía en que los/as hijos/as de caciques de las provincias anexadas al imperio incaico viajaran a Cusco, con el fin de crear alianzas a partir de la realización del rito. Luego de las celebraciones, los/as niños/as, sacerdotes y acompañantes regresaban a su lugar de origen, donde se ofrendaba en alguna de las montañas locales. Los/as niños/as estaban vestidos con la mejor ropa y bebían chicha (alcohol de maíz). Cuando se dormían, eran depositados/as en un pozo bajo tierra, junto a un rico ajuar. En estos rituales, se entregaba lo mejor que se poseía con intención de ser retribuidos de igual forma. Los objetos que formaban parte del ajuar de los/as niños/as sacrificados/as contenían un significado especial, habiendo sido manufacturados con sumo detalle y cuidado por personas especialmente dedicadas a confeccionar ofrendas para las deidades.

Capacocha

El Shincal de Quimivil, Belén, Catamarca.
Coordenadas: 27°40'S; 67°10'O

Declarado Monumento Histórico Nacional en 1997, fue durante tiempos prehispánicos la capital más austral del imperio inca. Funcionó como una ciudad administrativa.

Ocupa veintitrés hectáreas que presentan más de cien edificios construidos en piedra y barro.

Pueden identificarse edificios típicos incas como *kallankas* (cinco estructuras rectangulares de piedra labrada), *qollqas* (recintos circulares usados para almacén), una *aukaipata* (plaza pública central) e inclusive acueductos de piedra que atraviesan lo que puede considerarse el casco urbano.

La estructura más reconocida del sitio es un *ushnu* (estructura de forma piramidal, en este caso de 16 metros de lado y 2 de alto), ubicado en el centro de la plaza. Se destaca por ser el de mayor tamaño desde el lago Titicaca al sur.

También se encontraron cuarteles de tropas y se pudo identificar dos cerros aterrazados de 12 metros de altura, a los que se puede acceder por escaleras de piedra, típica construcción incaica. En los barrios periféricos, se ubican *kanchas* rectangulares usadas como viviendas.

El famoso Camino del Inca tiene tramos empedrados que atraviesan el sitio arqueológico de El Shincal.

Durante el período de asedio español, los conquistadores no lograron entrar a los Valles Calchaquíes, refugio de la cultura diaguita. La defensa se basaba en una confederación de pueblos que tenían una lengua común llamada *kakán* y que defendió sus territorios durante más de un siglo.

Conquista española y resistencia indígena

Hubo tres guerras entre los/as españoles/as y los/as habitantes de los Valles Calchaquíes. En 1665, en la última, el ejército a cargo del español Alonso de Mercado y Villacorta venció a los/as quilmes y puso un punto final a las guerras en la zona en una dura campaña que tomó a los nativos por sorpresa.

Quilmes

Los/as quilmes fueron desarraigados y forzados a trasladarse a pie desde Tucumán a la provincia de Buenos Aires. Aproximadamente trescientas cincuenta familias integradas por niños, mujeres y ancianos, principalmente, fueron localizados en lo que hoy es el partido de Quilmes, para cumplir trabajo esclavo en la construcción de las fortificaciones defensivas del puerto de Buenos Aires.

A comienzos del siglo XVIII, de los/as ochocientos quilmes llevados en cautiverio al Río de la Plata sólo sobrevivían doscientas personas.

Varios sitios arqueológicos presentan ocupaciones que se extienden durante más de uno de los períodos antes mencionados (ver cuadro n° 1). Un ejemplo de ocupación prolongada se da en el bolsón de Fiambalá, donde la evidencia arqueológica

señala la ocupación por grupos con diferentes organizaciones socioeconómicas y políticas abarcando desde las sociedades agropastoriles (Formativo) hasta la estatal (Inca) (Ratto, 2013).

Hacer arqueología del NOA es contar la historia de vida de quienes habitaron y habitan la región. La construcción del conocimiento en la actualidad facilita el acceso a las poblaciones originarias pasadas, y ese conocimiento ancestral brinda herramientas a las poblaciones actuales para sus luchas y reivindicaciones.

En un territorio que ha sido colonizado, las evidencias materiales hablan del saqueo que sufrieron los pueblos originarios en su territorio e invitan a reflexionar sobre el devenir de esos pueblos. El territorio nacional se configuró como Estado-nación sin tener en cuenta la preexistencia étnica y cultural de los pueblos originarios, saqueando y colonizando.

La arqueología es una ciencia social y reflexiva, recupera las historias y las cosmovisiones que se originaron en el pasado y que continúan vigentes hoy, aunque transformadas, en otras personas, otros cuerpos, otras formas de organización, de alimentación, de culto.

Actualmente, a lo largo de toda la Argentina las poblaciones originarias continúan en una constante lucha por recuperar el territorio que habitaron y habitan desde el primer poblamiento, así como por reivindicar las formas de habitar y de concebir ese espacio. La arqueología brinda, en este contexto, una perspectiva que ilumina estas otras historias y permite pensar, (re)conocer, aprender y respetar a aquella (nuestra) diversidad en la actualidad.

Figura nº 12. Bandera Whipala.
Fuente: Archivo particular
de Esteban Ignacio.



ALGUNOS MUSEOS
ARQUEOLÓGICOS DEL NOA

- Museo Arqueológico Lafone Quevedo (Andalgalá, Catamarca)
- Museo Arqueológico Condor Huasi (Belén, Catamarca)
- Museo Arqueológico Regional (La Puerta, Catamarca)
- Museo Arqueológico Adán Quiroga (San Fernando del Valle de Catamarca, Catamarca)
- Museo Eric Boman (Santa María, Catamarca)
- Museo Dr. Eduardo Casanova (Tilcara, Jujuy)
- Museo Pío Pablo Díaz (Cachi, Salta)
- Museo de Antropología de Salta (Salta, Salta)
- Museo de Arqueología de Alta Montaña (MAAM) (Salta, Salta)
- Museo Municipal 'Rincón de Atacama' (Termas de Río Hondo, Santiago del Estero)
- Museo de Ciencias Antropológicas y Naturales 'Emilio y Duncan Wagner' (Santiago del Estero, Santiago del Estero)

- Abajo González, A., 2019. ¿Por qué comenzamos a explorar el planeta? En: A. Pupio, R. A. Alcalde y L. De la Fuente (eds.), ¿Qué nos hace humanos? Un manual para pensar(nos) en las aulas, Bahía Blanca: EdiUNS, pp. 141-144.
- Abramovay, R., 2006. Para una teoría de los estudios territoriales. En: Manzanal, M., Neiman, G. & Lattuada, M. (orgs.). *Desarrollo rural: organizaciones, instituciones y territorios*. Buenos Aires: Ciccus, pp. 51-70.
- Acosta, A. & Lara, E. F., 1955. Los chaná-timbúes en la antigua Banda Oriental. *Museo de Historia Natural de Montevideo*, vol. 6, n° 5, pp.1-27.
- Acosta, A. & Mazza, B., 2016. Restos óseos humanos y faunísticos: su relación en el espacio mortuario en contextos de cazadores-recolectores del humedal del Paraná inferior (Argentina). *Pesquisas, antropología*, vol. 72, pp. 185-207.
- Aguerre, A. M. 2003. La Cueva 4 de La Martita y las ocupaciones de 8000 años (Santa Cruz, Argentina). En: Aguerre, A. M. (ed.). *Arqueología y Paleoambiente en la Patagonia Santacruceña Argentina*. Buenos Aires: Talleres Gráficos Nuevo Offset, pp. 27- 61.
- Albaladejo, C., 2013. Dinámica de la inserción territorial de la agricultura pampeana y emergencia del agribusiness. En: C. Gras & V. Hernández (comps.) *El agro como negocio: Producción, Sociedad y Territorios en la Globalización*. Buenos Aires: Editorial Biblos, pp. 67-95.
- Albanesi, R., 2007. La modernización en el devenir de la producción familiar capitalizada. *Mundo Agrario* (La Plata) vol. 7, n° 14.
- Alberdi, M. T., Miotti, L. & Prado, J. L., 2001. *Hippidion saldiasi* Roth, 1899 (Equidae, Perissodactyla) at the Piedra Museo Site (Patagonia): its implication for the regional economy and environmental reconstructions. *Journal of Archaeological Science*, n° 28, pp. 411-419
- Alberti, J., 2015. *Disponibilidad y explotación de fuentes de materias primas líticas durante el Holoceno medio y tardío en la Costa del Golfo San Matías, Río Negro, Argentina. Un enfoque regional*. Tesis Doctoral inédita, Universidad de Buenos Aires, Argentina.
- Alioto S. & Jiménez, J. F., 2011. El sistema judicial indígena como expresión de complejidad política (Pampas y Patagonia norte, mediados del siglo XIX) *Journal de la société des Américanistes*, vol. 97, n° 2, pp. 45-74.
- Alioto, S., 2011. *Indios y ganado en la frontera. La ruta del río Negro (1750-1830)*. Rosario: Prohistoria ediciones.
- Alioto, S., 2011. Vitalidad de un estereotipo. El indio ladrón de ganado, la ruta del río Negro y el mercado chileno. En: Alioto, S. *Indios y ganado en la frontera. La ruta del río Negro (1750-1830)*. Rosario: Prohistoria, pp. 21-48.
- Alioto, S., Jiménez, F. J. & Villar, D. 2018. Introducción. Violencia, atrocidades, masacres y genocidio contra los indígenas en la frontera sur del Río de la Plata y Chile (siglos XVI-XIX). En: Alioto, S., Jiménez, J. F., & Villar, D. (comps.). *Devastación. Violencia civilizada contra los indios de las llanuras del Plata y Sur de Chile (Siglos XVI a XIX)*. Rosario: Prohistoria, pp. 15-46.
- Alonso Sagaseta, A., 1990. El kero: vaso ritual de los incas. *Revista Espacio, Tiempo y Forma* (Madrid), Series I-VII, pp. 11-30.
- Alsina, A. 1977 [1877] *La nueva línea de fronteras, Memoria especial del Ministerio de Guerra y Marina*. Buenos Aires: Imprenta del Porvenir.
- Alsina, J., 1910. *La inmigración en el primer siglo de la independencia*. Buenos Aires: F. S. Alsina Editor.
- Ambrosetti, J. B., 1897. La Antigua Ciudad de Quilmes (Valle Calchaquí). *Boletín del Instituto Geográfico Argentino XVIII* (Buenos Aires), vol. 1-3, pp. 33-70.
- Ameghino F. 1880. *La antigüedad del hombre en el Plata*. Paris: Masson.

- Amigo, R., Escobar, T., Majluf, N., Mandrini, R. & Vega Andersen, R., 2015. *Un Viajero virreinal. Acuarelas inéditas de la sociedad rioplatense*. Buenos Aires: Hilario. Artes, Letras & Oficios.
- Anónimo, 1987 [1608]. *Ritos y tradiciones de Huarochiri del siglo XVII*. Edición de Gerard Taylor. Lima: IEP.
- Apolinaire, E., Castiñeira Latorre, C. & Bonomo, M., 2019. Nuevos aportes para la delimitación de la base regional de recursos líticos de la provincia de Entre Ríos: relevamiento de afloramientos primarios y caracterización microscópica de rocas siliciclásticas. *Arqueología*, vol. 25, n° 2, pp. 71-102.
- Aranda, D., 2015. *Argentina originaria. Genocidio, saqueos y resistencias*. 2da ed ampliada. Buenos Aires: La Vaca Editora.
- Araya, J. & Ferrer, E. 1986. *La Feria indígena del Chapaleofú*. Tandil: Universidad Nacional del Centro de la Provincia de Buenos Aires.
- Arislur, S., 2017. *Desandar caminos, reconstruir saberes. Una aproximación arqueológica a la zona serrana y periserrana del partido de Tandil*. Tesis de Licenciatura. Buenos Aires: Universidad de Buenos Aires, Facultad de Filosofía y Letras.
- Arislur, S., 2018. Reflexiones sobre los procesos de conformación de colecciones arqueológicas en Tandil (provincia de Buenos Aires). *La Zaranda de ideas*, vol. 16, n° 2, pp. 24-43.
- Armus, D., 1984. Notas sobre el impacto inmigratorio ultramarino a la Argentina y la visión de los protagonistas. *Revista de Indias* (Madrid), n° 174.
- Aschero, C. 1973. Los motivos laberínticos en América. *Relaciones de la Sociedad Argentina de Antropología*, n° VII, pp. 250-275.
- Aschero, C., & Hocsmán, S., 2011. Arqueología de las ocupaciones cazadoras-recolectoras de fines del Holoceno medio de Antofagasta de la Sierra (Puna Meridional Argentina). *Chungara, Revista de Antropología Chilena*, n° 43, pp. 393-411.
- Assadourian, C. S., 1987. La producción de la mercancía dinero y la formación del mercado interno colonial. En: Florescano, E. (comp.). *Ensayos sobre el desarrollo económico de México y América Latina, 1500-1975*. México: Fondo de Cultura Económica, pp. 223-292.
- Astiz, M. E., & Tomé, A., 1987. Localización y descripción de Sancti Spiritus (1527-1529). *Cuadernos Instituto Nacional de Antropología*, n° 12, pp. 203-251.
- Austral, A., 1977. Arqueología de urgencia en el yacimiento de Bañadero, Departamento de Salto, Uruguay. En: *Actas del V Encuentro de Arqueología del Litoral*, Fray Bentos, pp. 11-22.
- Azconegui, M. C., 2016. El gobierno peronista frente al exilio chileno. La experiencia de la red nacional de asistencia a los refugiados (1973-1976) *Revista de Izquierdas*, n° 26. [Consultado el 30/11/2019] Disponible en: <https://journals.openedition.org/izquierdas/569>.
- Azcuy Ameghino, E., 2003. *Estructura y dinámica de la cadena argentina de ganado y carne vacuna a comienzos del siglo XXI*. Terceras Jornadas Interdisciplinarias de Estudios Agrarios y Agroindustriales. Buenos Aires.
- Azkarate A., Cocco, G., Sánchez Pinto, I., Letieri, F., Escribano Ruiz, S., Frittegotto, G. & Benedet, V., 2013. Sistemas de excavación a debate; reflexiones a partir de la experiencia arqueológica del fuerte Sancti Spiritus (Puerto Gaboto, Santa Fe). En: *Actas del V Congreso nacional de Arqueología Histórica* 1, pp. 611-636.
- Balan, J., 1990. La economía doméstica y las diferencias entre los sexos en las migraciones internacionales: un estudio sobre el caso de los bolivianos en la Argentina. *Estudios Migratorios Latinoamericanos*, n° 5, pp. 269-294.
- Balán, J., 1990. La economía doméstica y las diferencias entre los sexos en las migraciones internacionales: un estudio sobre el caso de los bolivianos en la Argentina. *Estudios Migratorios Latinoamericanos*, n° 15-16, pp. 269-294
- Balint, L., Dome, P., Daroczi, G., Gonda, X. & Rihmer, Z., 2014. Investigation of the marked and long-standing spatial inhomogeneity of the Hungarian suicide rate: A spatial regression approach. *Journal of Affective Disorders*, vol. 155, pp. 180-185.
- Baller, R. D. & Richardson, K. K., 2002. Social Integration, Imitation, and the Geographic Patterning of Suicide. *American Sociological Review*, vol. 67, n° 6, pp. 873.
- Bando, D. H., Moreira, R. S., Pereira, J. C. & Barrozo, L. V., 2012. Spatial clusters of suicide in the municipality of São Paulo 1996-2005: an ecological study. *BMC Psychiatry*, vol. 12, pp. 124.
- Bankirer, M., 2010. La dinámica poblacional en tiempos de ajuste: mortalidad y fecundidad. En: Torrado, S. (dir.). *El costo social del ajuste (Argentina 1976-2002)* Buenos Aires: Edhasa, pp. 105-153.
- Barberena, R., Borrazo, K., Rughini, A., Romero, G., Pompei, M., Llano, C., de Porras, M., Durán, V., Stern, C., Re, A., Estrella, D., Forasiepi, A., Fernández, F, Chediak, M., Acuña, L., Gasco, A., Quiroga, M. 2015. Perspectivas arqueológicas para Patagonia Septentrional: Sitio Cueva Huenul 1 (Provincia de Neuquén, Argentina). *Magallania*, vol. 43, n° 1, pp. 137-164.
- Barbetta, P., Lapegna, P., 2004. No hay hombres sin tierra ni tierra sin hombres: luchas campesinas, ciudadanía y globalización en Argentina y Paraguay. En: Giarraca & Levi (comp.) *Ruralidades Latinoamericanas. Identidades y Luchas Sociales*. Buenos Aires: CLACSO.
- Barboza, M. C. & Piccoli, C. V., 2013. Ocupaciones humanas en la llanura aluvial del Paraná medio durante el Holoceno tardío. El registro arqueológico del sitio Los Bananos (Goya, Corrientes, Argentina). *Anuario de Arqueología*, vol. 5, pp. 117-132.
- Barboza, M. C., 2014. Análisis arqueofaunístico del sitio Paso del Tala (Goya, Corrientes, Argentina). *Revista del Museo de Antropología* (Córdoba), vol. 7, n° 2, pp. 219-226.

- Barral, M. E. & Binetti, J., 2012. Las formas de religiosidad católica: algunos desplazamientos en la primera mitad del siglo XIX. En: Ayrolo, V., Barral, M. E. & Di Stefano, R. (coords.). *Catolicismo y secularización. Argentina, primera mitad del siglo XIX*, Buenos Aires: Biblos, pp. 67-91.
- Barriera, D., 2012. Tras las huellas de un territorio. En: Fradkin, R. (ed.). *Historia de la Provincia de Buenos Aires. Buenos Aires, de la conquista hasta 1820*. Tomo II. Buenos Aires: Edhasa, pp. 53-84.
- Barros, A. 1975 [1872]. *Fronteras y territorios federales de las Pampas al Sur*. Buenos Aires: Hachette.
- Barros, A. 1975 [1875]. *Indios, Fronteras y seguridad interior*. Editorial Hachette, Buenos Aires.
- Barros, M. P. & Messineo, P. (2004). Identificación y aprovisionamiento de ftanita o Chert en la cuenca superior del Arroyo Tapalqué (Olavarría, Provincia de Buenos Aires, Argentina). *Estudios Atacameños*, n° 28, pp. 87-103.
- Bastourre, L., 2014. Estudios arqueofaunísticos en el Delta Superior del Paraná: el sitio Los Tres Cerros 1 (Provincia de Entre Ríos, Argentina). *Revista Chilena de Antropología* (Santiago de Chile), n° 30, pp.109-115.
- Baudelot, C. & Establet, R., 2008. *Durkheim y el suicidio*. Buenos Aires: Nueva Visión.
- Bayer, Osvaldo, 1972a. *Los Vengadores de la Patagonia Trágica*. Tomo I. Los Bandoleros. Buenos Aires: Editorial Galerna.
- Bayer, Osvaldo, 1972b. *Los Vengadores de la Patagonia Trágica*. Tomo II. La Masacre. Buenos Aires: Editorial Galerna.
- Bayer, Osvaldo, 1974. *Los Vengadores de la Patagonia Trágica*. Tomo III. Humillados y ofendidos. Buenos Aires: Editorial Bruquera.
- Bayer, Osvaldo, 1984. *Los Vengadores de la Patagonia Trágica*. Tomo IV. El Vindicador. Buenos Aires: Editorial Bruquera.
- Bayón, C., & Flegenheimer, N., 2004. Cambio de planes a través del tiempo para el traslado de rocas en la Pampa Bonaerense. *Estudios Atacameños*, n° 28, pp. 59-70.
- Bayón, C., Flegenheimer, N., & Pupio, A., 2006. Planes sociales para el abastecimiento y traslado de roca en la Pampa Bonaerense en el Holoceno temprano y tardío. *Relaciones de la Sociedad Argentina de Antropología*, n° XXXI, pp. 19-45.
- Bayón, C., Pupio, A., Frontini, R., Vecchi, R. & Scabuzzo, C., 2010. Localidad arqueológica Paso Mayor: nuevos estudios 40 años después. *Intersecciones en Antropología*, vol. 11, n° 1, pp. 115-128.
- Bechis M.A., 2008. Los lideratos políticos en el área araucano-pampeana en el siglo XIX. ¿Autoridad o poder? En: Bechis, M.A. *Piezas de etnohistoria del sur sudamericano*. Colección América. Madrid: Editorial CSIC, pp. 263-296
- Bechis, M. [1989]1999. Los lideratos políticos en el área araucano-pampeana en el siglo XIX. *Etnohistoria*. Publicación especial de NAYa en CD, Buenos Aires,
- Bechis, M., 2001. De hermanos a enemigos: los comienzos del conflicto entre los criollos republicanos y los aborígenes del área araucano-pampeana, 1814-1818. En: Bandieri, S. (coord.). *Cruzando la cordillera... la frontera argentino-chilena como espacio social*. Neuquén: CEHIR, Facultad de Humanidades, Universidad Nacional de Comahue, pp. 65-99.
- Bechis, M., 2009. La diferencia entre la Antropología Histórica y la Etnohistoria. En *Conferencia en el Instituto Superior de Enseñanza "Dr. Joaquín V. González", Auditorio, 2 de junio de 2009*. *Revista TEFROS*, vol. 7, n° 1-2, pp. 1-13. Disponible en: <http://www2.hum.unrc.edu.ar/ojs/index.php/tefros/article/view/206/187>.
- Bechis, M., 2010. El camino de la Etnohistoria. En: Bechis, M. *Piezas de Etnohistoria y de Antropología Histórica*. Buenos Aires: Sociedad Argentina de Antropología, pp. 87-96.
- Bechis, M.A., [1989] 2008. Los lideratos políticos en el área araucano-pampeana en el siglo XIX: ¿autoridad o poder? En: Bechis, M. (ed.), *Piezas de etnohistoria del sur sudamericano*. Madrid: Editorial CSIC, pp. 263-296.
- Bendini, M. I. & Steimbregger, N. G., 2010. Dinámicas territoriales y persistencia campesina: redefinición de unidades y espacios de trabajo de los crianceros en el norte de la Patagonia. *Transporte y Territorio*, n° 3, pp. 59-76.
- Benedetti, A. & Salizzi, E., 2014. Fronteras en la construcción del territorio argentino. *Cuadernos de Geografía: Revista Colombiana de Geografía*, vol. 23, n° 2, pp. 121-138.
- Benedetti, A., 2009. Los usos de la categoría región en el pensamiento geográfico argentino. *Scripta Nova* (Barcelona), vol. 13, n° 286, pp. 6-8.
- Benedetti, A., 2011 Territorio: concepto integrador de la geografía contemporánea. En: Souto, P. (coord.), *Territorio, Lugar, Paisaje. Prácticas y conceptos básicos en geografía*. Buenos Aires: Facultad de Filosofía y Letras, UBA, pp. 11-82.
- Benencia, R. & Karasik, G., 1996. *Inmigración limítrofe: los bolivianos en Buenos Aires*. Biblioteca Política Argentina. Buenos Aires: Centro Editor de América Latina, n° 482.
- Benencia, R., 1997. De peones a patronos quinteros. Movilidad social de familias bolivianas en la periferia bonaerense. *Estudios Migratorios Latinoamericanos* (Buenos Aires), n° 35.
- Bengoa, J., 1996. *Historia del pueblo Mapuche. Siglo XIX y XX*. Santiago de Chile: Ediciones Sur.
- Bennett, W. C., E. F. Bleiler & F. H. Sommer, 1948. *Northwest Argentine Archeology*, n° 38 y 39. Pennsylvania: Yale University publications in anthropology.
- Bergesio, L., Golovanevsky, L. & González, N., 2016. Propuestas para el estudio y caracterización de los pequeños productores agropecuarios de la puna jujeña (Argentina). *Revista Pilquen-Sección Ciencias Sociales*, vol. 19, n° 1, pp. 13-28.

- Bernard, C. & Gruzinski, S., 1999. *Historia del Nuevo Mundo*. Tomo II: Los mestizajes, 1550-1640. México: Fondo de Cultura Económica.
- Berón, M. & Politis, G., 1997. La arqueología pampeana en la década de los '90. Análisis y perspectivas. Introducción. En: Berón, M. & Politis, G. (eds.), *La arqueología pampeana en la década de los '90*. Olavarría: INCUAPA, UNCPBA y Museo Nacional de Historia Natural de San Rafael. pp. 7-31.
- Berón, M., 2006. Base regional de recursos minerales en el occidente pampeano. Procedencia y estrategias de aprovisionamiento. *Relaciones de la Sociedad Argentina de Antropología*, n° XXXI, 47-88.
- Bertoncello, R., 2009. *Diagnóstico de los patrones de asentamiento de la población argentina en el territorio nacional*. Serie de Documentos de la Dirección Nacional de Población. Buenos Aires: Dirección Nacional de Población. Secretaría del Interior. Ministerio del Interior.
- Bestene, J., 1994. Realidades y estereotipos. Los 'turcos' en el teatro argentino. *Estudios Migratorios Latinoamericanos* (Buenos Aires), n° 26.
- Bialet Massé, J., 1985 [1904]. *Informe sobre el estado de la clase obrera*. Madrid: Hispamérica.
- Bialet-Massé, J., 1968. *El estado de las clases obreras argentinas a comienzos de siglo*. Córdoba: Universidad Nacional de Córdoba.
- Bianchi, S. 2007. La época de la transición: de la sociedad feudal a la sociedad burguesa (siglos XV - XVIII). En: Bianchi, S. *Historia social del mundo occidental. Del feudalismo a la sociedad contemporánea*. Bernal: Universidad Nacional de Quilmes, pp. 71-103.
- Biernat, C. 2007. ¿Buenos o útiles? La política migratoria del peronismo. Buenos Aires: Biblos.
- Binford, L. 1991. A corporate Caribou hunt. Documenting the archaeology of past lifeways. *Arctic Journal of Archaeology*, vol. 33, n° 1, pp. 33-43.
- Binstock, G. & Näslund-Hadley, E., 2010. Iniciación sexual, asistencia escolar y embarazo adolescente en sectores populares de Asunción y Lima: una aproximación cualitativa. *Debates En Sociología* (Perú), n° 35, pp. 45-67.
- Bird, J. 1988. *Viajes y Arqueología en Chile Austral. Con segmentos del diario de Margaret Bird*. J. Hyslop editor. Punta Arenas: Ediciones de la Universidad de Magallanes.
- Birocco, C., 2009. Los indígenas de Buenos Aires a comienzos del siglo XVIII: los reales pueblos de indios y la declinación de la encomienda. *Revista de Indias*, n° 247, pp. 83-104.
- Birocco, C., 2009. Los indígenas de Buenos Aires a comienzos del siglo XVIII: los reales pueblos de indios y la declinación de la encomienda. *Revista de Indias*, vol. 69, n° 247, pp. 83-104. Disponible en: <http://revistadeindias.revistas.csic.es/index.php/revistadeindias/article/view/692/763>.
- Bjerg, M., 1989. Identidad étnica y solidaridad en un grupo migratorio minoritario: un análisis de la Sociedad Danesa de Socorros Mutuos, 1892-1930. *Estudios Migratorios Latinoamericanos* (Buenos Aires), n° 12.
- Bjerg, M., 1992. Como faros en la tormenta... Los líderes étnicos de la comunidad danesa. *Estudios Migratorios Latinoamericanos* (Buenos Aires), n° 21.
- Bjerg, M., 2001. *Entre Sophie y Tovelille. Una historia de los emigrantes daneses en Argentina*. Buenos Aires: Biblos.
- Blache, M., 1991-1992. Folklore y nacionalismo en la Argentina: su vinculación de origen y su desvinculación actual. *Runa*, vol. 20, pp. 69-89.
- Blanco Rodríguez, J. A. & Bragado Toranzo, J. M., 2007. *Memoria de la emigración zamorana*. Salamanca: Junta de Castilla y León.
- Blanco, R., Miotti, N. L. & Carden, N., 2013. Arte rupestre de la meseta de Somuncurá: las manifestaciones a escala microrregional. *Revista Mundo de Antes*, n° 8, pp. 83-103.
- Boccaro, G. 1999. Etnogénesis mapuche: resistencia y reestructuración entre los indígenas del centro-sur de Chile (siglos XVI-XVIII). *Hispanic American Historical Review*, vol. 79, n° 3, pp. 425-461.
- Boccaro, G. 2005. Génesis y estructura de los complejos fronterizos euro-indígenas. Repensando los márgenes a partir (y más allá) de la obra de Nathan Wachtell. *Memoria Americana Cuadernos de Etnohistoria*, n° 13, pp. 21-52.
- Boccaro, G., 1996. Notas acerca de los dispositivos de poder en la sociedad colonial-fronteriza, la resistencia y la transculturación de los reche-mapuche del centro-sur de Chile (XVI-XVIII). *Revista de Indias*, vol. 56, n° 208, pp. 659-695. Disponible en: <http://revistadeindias.revistas.csic.es/index.php/revistadeindias/article/view/803>.
- Boccaro, G., 2003. Fronteras, mestizaje y etnogénesis en las Américas. En: Mandrini, R. & Paz, C. (eds.) *Las fronteras hispanocriollas del mundo indígena latinoamericano en los Siglos XVIII-XIX. Un estudio comparativo*. Tandil: IEHS, CEHIR, UNS, pp. 63-93.
- Boccaro, G., 2005. Génesis y estructura de los complejos fronterizos euro-indígenas. Repensando los márgenes americanos a partir (y más allá) de la obra de Nathan Watchel. *Memoria Americana. Cuadernos de Etnohistoria*, n° 13, pp. 21-52. Disponible en: http://antropologia.institutos.filo.uba.ar/sites/antropologia.institutos.filo.uba.ar/files/revistas/adjuntos/Memoria_Americana_13.pdf.
- Boccaro, G., 2007. *Los Vencedores. Historia del pueblo mapuche en la época colonial*. San Pedro de Atacama: Universidad de Chile- IIAM- Universidad Católica del Norte.
- Bodnar, J., 1985. *Los trasplantados. Historia de la migración a Estados Unidos de América*. Buenos Aires: Bloomington.
- Bois, J. P. 2001. *Le mythe de Mathusalem. Histoire des vrais et faux centenaires*. Paris : Fayard.
- Bollini, H., 2009. *Misiones jesuíticas: visión artística y patrimonial*. Buenos Aires: Editorial Corregidor.

- Bolsi A. (dir), 1997. *La Población del Noroeste Argentino (Contribuciones para su inventario)*. San Miguel de Tucumán: Instituto de Estudios Geográficos, Facultad de Filosofía y Letras, Universidad Nacional de Tucumán.
- Bonnin, M., Laguens, A., 2000. Esteros y algarrobales. Las sociedades de Las Sierras Centrales y la Llanura santiagueña. En: Tarragó, M. (ed.) *Nueva Historia Argentina. Los pueblos originarios y la conquista*. Tomo I. Buenos Aires: Sudamericana, pp. 147-186.
- Bonomo M. 2005. *Costeando las llanuras: arqueología del litoral marítimo pampeano*. Colección Tesis Doctorales de la SAA. Buenos Aires: Sociedad Argentina de Antropología.
- Bonomo, M. & León, C., 2010. Un contexto arqueológico en posición estratigráfica en los médanos litorales. El sitio Alfar (Pdo. Gral. Pueyrredón, pcia. Bs. As.). En: Berón, M., Luna, L., Bonomo, M., Montalvo, C., Aranda, C. & Carrera Aizpitarte, M. (eds.), *Mamül Mapu: pasado y presente desde la arqueología pampeana*. La Pampa: Editorial Libros del Espinillo, pp. 241-252.
- Bonomo, M., 2005. *Costeando las llanuras. Arqueología del litoral marítimo pampeano*. Buenos Aires: Sociedad Argentina de Antropología.
- Bonomo, M., 2005. *Costeando las llanuras: Arqueología del litoral marítimo pampeano*. Buenos Aires: Sociedad Argentina de Antropología.
- Bonomo, M., 2012. *Historia prehispánica de Entre Ríos*. Buenos Aires: Fundación de Historia Natural Félix de Azara.
- Bonomo, M., 2013. Re-análisis de la colección de Samuel Lothrop procedente del delta del Paraná. *Relaciones de la sociedad Argentina de Antropología*, vol. XXXVIII, n° 1, pp.169-198
- Bonomo, M., Aceituno Bocanegra, F.J., Politis, G.G. & Pochettino, M. L., 2011b. Pre-hispanic horticulture in the Paraná Delta (Argentina): Archaeological and historical evidence. *World Archaeology*, vol. 43, n° 4, pp. 557-579.
- Bonomo, M., Cabanillas, E. & Montero, R., 2017. Archaeometallurgy in the Paraná Delta (Argentina): Composition, manufacture, and indigenous routes. *Journal of Anthropological Archaeology*, vol. 47, pp. 1-11.
- Bonomo, M., Costa Angrizani, R., Apolinaire E. & Noelli, F., 2015. A Model for the Guaraní Expansion in the La Plata Basin and in the Littoral of Southern Brazil. *Quaternary International*, vol. 356, pp. 54-73.
- Bonomo, M., Di Prado, V., Silva, C., Scabuzzo, C., Ramos van Raap, M.A., Castiñeira, C., Colobig, M. & Politis, G., 2019. Las poblaciones indígenas prehispánicas del río Paraná Inferior y Medio. *Revista del Museo de La Plata*, vol. 4, n° 2, pp. 575-610.
- Bonomo, M., Politis, G. & Gianotti, C., 2011a. Montículos, Jerarquía social y horticultura en las sociedades indígenas del Delta del Río Paraná (Argentina). *Latin American Antiquity*, vol. 22, n° 3, pp. 97-333.
- Bonomo, M., Politis, G. G., Bastourre, L. & Moreira, G., 2020. Humanized Nature: Symbolic Representation of Fauna in Pottery from the Paraná River of South America. En: Bonomo, M. & Archila, S. *South American Contributions to World Archaeology*, in press. Cham, Suiza: Springer-Nature.
- Borrero, L. A. 2001. *El Poblamiento de la Patagonia. Toldos, milodones y volcanes*. Buenos Aires: Emecé.
- Borrero, L. A., 2004. The Archaeozoology of the Andean 'Dead End' in Patagonia: Living Near the Continental Ice Cap. En: Mondini, M., Muñoz, S. & Wickler, S. (eds.) *Colonization, Migration and Marginal Areas. An Zooarchaeological Approach*. Oxford: Oxbow Books, pp. 55-61
- Borrero, L., Zárate, M., Miotti, L. & Massone, M. 1998. The Pleistocene-Holocene transition and human occupations in the Southern Cone. *Quaternary International* vol. 49/50, n° 191-199, Pergamon.
- Borucki, A., 2017. *De compañeros de barco a camaradas de armas. Identidades negras en el Río de la Plata, 1760-1860*. Buenos Aires: Prometeo Libros.
- Boulgourdjian, N., 2012. Del Imperio otomano a la Argentina. Recepción de los armenios postgenocidio. ¿Inmigrantes o refugiados? *Jornadas de trabajo Exilios Políticos del Cono Sur en el siglo XX*, La Plata, 26,27 y 28 de septiembre. [consultado el 30/11/2019] Recuperado de: <http://jornada-sexilios.fahce.unlp.edu.ar>.
- Bourdelaís, P., 1997. *L'âge de la vieillesse. Histoire du vieillissement de la population*. Paris: Odile Jacob, Opus.
- Braje, T., Dillehay, T., Erlandson, J., Klein, R. & Rick, T. 2017. Finding the First Americans. *Science*, vol. 358, n° 6363, pp. 8-10.
- Braudel, F., 1949. *El Mediterráneo y el Mundo Mediterráneo en la época de Felipe II*. España: Armand Colin Ediciones.
- Briones, C., 1998. *La alteridad del "Cuarto Mundo". Una deconstrucción antropológica de la diferencia*. Buenos Aires: Ediciones del Sol.
- Briones, C., 2005. Formaciones de alteridad: contextos globales, procesos nacionales y provinciales. En: Briones, C. (ed.), *Cartografías Argentinas: Políticas indigenistas y formaciones provinciales de alteridad*. Buenos Aires: Antropofagia. pp. 9-36.
- Briones, C., Delrio, W., 2002. Patria sí, Colonias también. Estrategias diferenciales de radicación de indígenas en Pampa y Patagonia (1885-1900). En: Teruel, A., Lacarrieu, M. & Jerez, O. (comps.) *Fronteras, Ciudades y Estados*. Córdoba: Alción Editora.
- Brochado, J.P. & Monticelli, G., 1994. Regras práticas na reconstrução gráfica das vasilhas de cerâmica guarani a partir dos fragmentos. *Estudos Ibero-americanos XX*, vol. 2, pp. 107-118.

- Brochado, J. P., Monticelli, G. & Neumann, E., 1990. Analogía etnográfica na reconstrução gráfica das vasilhas guarani arqueológicas. *Véritas*, vol. 35, n° 140, pp. 727-743.
- Bruch, C., 1911. Exploraciones Arqueológicas en las provincias de Tucumán y Catamarca. *Revista del Museo de la Plata (La Plata)*, vol. 19.
- Bunge, A., 1984 [1940]. *Una nueva Argentina*. Madrid: Hyspamérica.
- Burkholder, M. & Chandler, D., 1984. *De la impotencia a la autoridad: la Corona española y las Audiencias en América, 1687-1808*. México: FCE.
- Cabral, M. P., 2017. Sobre el ronquido del hacha y otras cosas extrañas: Reflexiones sobre la arqueología y otros modos de conocimiento. En: Pellini, J. R., Zarankin, A. & Salerno, M. (eds.), *Sentidos indisciplinados: Arqueología, Sensorialidad y Narrativas Alternativas*. Madrid: JAS Arqueología S.L.U., pp. 221-249.
- Cabrera, A. L. & Willink, A., 1980. *Biogeografía de América Latina*. Washington, D. C.: Secretaría General de la Organización de los Estados Americanos. Programa Regional de Desarrollo Científico y Tecnológico.
- Cabrera, A. L., 1953. Esquema fitogeográfico de la República Argentina. *Revista del Museo de la ciudad Eva Perón*, (NS) vol. 8, Sección Botánica, pp. 87-168.
- Cacopardo, M., Moreno, J. L. 1997. Cuando los hombres estaban ausentes: la familia del interior de la Argentina decimonónica. En: Otero, H. & Velázquez, G. (comps.), *Poblaciones Argentinas. Estudios de demografía diferencial*. Tandil: PROPIEP, IEHS-CIG. pp. 13-28.
- Caltabiano, M., 2008. El envejecimiento demográfico en Italia, siglos XIX-XX: evolución, geografía e implicaciones. *Revista de Demografía Histórica*, vol. XXVII, n° II, pp. 55-86.
- Calvo, L. M. & Cocco, G., 2018. Santa Fe La Vieja: testimonios materiales, 1573-1660. *Revista Canto Rodado*, n° 13, pp. 85-88.
- Calvo, L. M., 2004. *La construcción de una ciudad hispanoamericana. Santa Fe la Vieja entre 1573-1660*. Santa Fe: Ediciones Universidad Nacional del Litoral.
- Cámara de Senadores, 1900. *Sesiones de 1876*. Buenos Aires: Compañía Sud-Americana de Billetes de Banco, reimpresión, pp. 563-581.
- Campetella, A., 2006- 2007. Asegurar la “defensa y custodia” de las campañas: Vaquerías y diplomacia interétnica en las sierras pampeanas durante la primera mitad del siglo XVIII. *Trabajos y Comunicaciones*, n° 32-33, pp. 83-109. Disponible en: <http://www.trabajosycomunicaciones.fahce.unlp.edu.ar>.
- Canales, A., 2003. Demografía de la desigualdad. El discurso de la población en la era de la globalización. En: Canales, A. & Lerner, S. (comps.). *Desafíos teórico-metodológicos en los estudios de población en el inicio del milenio*. México: Universidad de Guadalajara, Centro Universitario de Ciencias Económico Administrativas, Departamento de Estudios Regionales, pp. 42-85.
- Canuhé, G., 2005. Comentario. Declaración de Río Cuarto. Primer Foro Pueblos Originarios - Arqueólogos. Río Cuarto, Argentina, mayo 2005. *Revista de Arqueología Suramericana*, vol. 1, n° 2, pp. 288-289.
- Cañuqueo, L., Kropff, L., Perez, P., 2015. A la sombra del estado: Comunalización indígena en parajes de la pre cordillera de Río Negro, Argentina. *Revista del Museo de Antropología (Córdoba)*, vol. 8, n° 2, pp. 159-170.
- Carden, N. 2009. *Imágenes a través del tiempo. Arte rupestre y construcción social del paisaje en la Meseta Central de Santa Cruz*. Buenos Aires: Sociedad Argentina de Antropología.
- Cardich, A. 1987. Arqueología de Los Toldos y El Ceibo (provincia de Santa Cruz, Argentina). En: Núñez, L., Meggers, B. (eds), *Investigaciones paleoindias al sur de la línea ecuatorial. Estudios Atacameños (Chile) n° 8*, 98-117.
- Cardich, A., Cardich, L. & Hajduk, A. 1973. Secuencia arqueológica y cronología radiocarbónica de la Cueva 3 de Los Toldos (Santa Cruz, Argentina). *Relaciones de la Sociedad Argentina de Antropología*, n° VII, pp. 85-123.
- Cardich, A. 1977. *Las culturas pleistocénicas y post-pleistocénicas de Los Toldos (Santa Cruz, Argentina)*. Tomo Centenario del Museo de La Plata, sección Antropología.
- Carlón, F. 2014. Repensando los malones del siglo XVIII en la frontera de Buenos Aires. En: Barriera, D. & Fradkin, R. (comps.) *Gobierno, justicia y milicias. La frontera entre Buenos Aires y Santa Fe (1720-1830)*. La Plata: Universidad Nacional de La Plata.
- Carlón, F., 2010. Liderazgos y organizaciones sociopolíticas indígenas en Pampa y Patagonia Norte durante el siglo XVIII. *Revista Colombiana de Antropología*, vol. 46, n° 2,
- Carlón, F., 2014. Una vuelta de tuerca más: Repensando los malones en la frontera de Buenos Aires durante el siglo XVIII. *TEFROS*, vol. 12, n° 1, pp. 26-49. Recuperado de: www.hum.unrc.edu.ar/ojs/index.php/tefros/index.
- Carnese, R., 2019. *El mestizaje en la Argentina: indígenas, europeos y africanos: una mirada desde la antropología biológica*. Ciudad Autónoma de Buenos Aires: Editorial de la Facultad de Filosofía y Letras, Universidad de Buenos Aires.
- Carrara, M. T. & De Grandis, N., 1992. El proceso de articulación social en Santa Fe la Vieja visto a través del registro arqueológico. *Reflexiones sobre el V centenario*, Rosario: Universidad Nacional de Rosario, pp. 143-153.
- Carrara, M. T., 1995. La arqueología de las relaciones sociales en Santa Fe la Vieja. *Arqueología histórica en América Latina*, n° 14, pp. 39-56.

- Casamiquela, R. 1960. *Sobre el significado mágico del arte rupestre de nordpatagónico*. Cuadernos del Sur. Bahía Blanca.
- Castiñeira, C., Blasi, A., Bonomo, M., Politis, G. & Apolinaire, E., 2014. Modificación antrópica del paisaje durante el Holoceno tardío: las construcciones monticulares en el Delta Superior del río Paraná, Argentina. *Revista de la Asociación Geológica Argentina*, vol. 71, n° 1, pp. 33-47.
- Castiñeira, C., Blasi, A., Politis, G., Bonomo, M., del Puerto, L., Huarte, R., Carbonari, J. Mari, F. & García-Rodríguez, F., 2013. The Origin and Construction of Pre-Hispanic Mounds in the Upper Delta of the Paraná River (Argentina). *Archaeological and Anthropological Sciences*, vol. 5, n° 1, pp. 37-57.
- Castro Martín, T., 2018. Cigüeñas en standby. Tópicos y medias verdades sobre la baja fecundidad en España. En: Domingo, A. (ed.). *Demografía y posverdad. Estereotipos, distorsiones y falsedades sobre la evolución de la población*. Barcelona: Icaria, pp.59-84.
- Castro, J. C. & Castiñeira L., 2017. Estudio de la secuencia sedimentaria de la localidad arqueológica Cerros de Boari (Gualeduaychu, Entre Ríos). *Comechingonia, Revista de Arqueología*, vol. 21, n° 2, pp.75-97.
- Castro, J. C. & Costa Angrizani, R., 2014. El sitio arqueológico Ensenada del Bellaco (Gualeduaychú, Entre Ríos) como indicador de la presencia guaraní en el río Uruguay inferior. *Revista del Museo de Antropología (Córdoba)*, vol. 7, n° 2, pp. 235-242.
- Castro, J. C. & Terranova, E., 2015. Indicadores paleoindios en la provincia de Entre Ríos (Argentina). *Comechingonia. Revista de Arqueología*, vol. 19, n° 1, pp. 183-190.
- Castro, J. C., 2017. *Investigaciones arqueológicas en la cuenca media e inferior del río Uruguay (provincia de Entre Ríos)*. Tesis Doctoral inédita. La Plata: Facultad de Ciencias Naturales y Museo, Universidad Nacional de La Plata.
- Castro, J. C., 2019. Río Uruguay. Una síntesis arqueológica. *Revista del Museo de La Plata*, vol. 4, n° 2, pp.541-584.
- Castro, J. C., Bonomo, M., González Venanzi, L., Cornero, S., 2020. Perros indígenas en el noreste argentino. *Latin American Antiquity*, vol. 31, n° 4, pp. 853-870.
- Catella, L., Moirano, J., & Oliva, F., 2010. Disponibilidad de materias primas líticas y su importancia para el análisis del uso del espacio y la organización de la tecnología en sociedades cazadoras recolectoras. En: Berón, M., Luna, L., Bonomo, M., Montalvo, C., Aranda, C. & Carrera Aizpitarte, M. (eds.), *Mamul Mapu: pasado y presente desde la arqueología pampeana*. Ayacucho: Editorial Libro del Espinillo, pp. 215-230.
- CELADE, 2007. Proyección de Población, América Latina y el Caribe. *Observatorio Demográfico*, n° 3.
- CEPAL-CELADE, 2011. Envejecimiento poblacional. *Observatorio Demográfico (Santiago de Chile)*, n° 11. Disponible en: http://www.cepal.org/publicaciones/xml/2/46772/OD12_WEB.pdf.
- Ceruti, C., 2000. Ríos y praderas. Los pueblos del Litoral. En: Tarragó, M. (ed.) *Nueva Historia Argentina. Los pueblos originarios y la conquista*. Tomo I. Buenos Aires: Sudamericana, pp.105-146.
- Ceruti, C., 2003. Entidades culturales presentes en la cuenca del Paraná Medio (margen entrerriana). *Mundo de Antes*, vol. 3, pp. 111-135.
- Ceruti, C., 2005. Evidencias del contacto hispano-indígena en Santa Fe la Vieja. *Revista América 17*, pp. 13-38. Santa Fe: Editada por el Centro de Estudios Hispanoamericanos.
- Ceruti, C., 2018. Indicios de complejidad social en la Entidad Goya-Malabrigo: los enterratorios humanos del sitio La Palmera II (Hernandarias, Departamento de Paraná, Provincia de Entre Ríos, República Argentina). En: Politis, G. G. & Bonomo M. *Goya Malabrigo: arqueología de una sociedad indígena del Noreste argentino*. Tandil: Editorial UNICEN. pp. 149-176.
- Ceva, M., 2006. La migración limítrofe hacia la Argentina en la larga duración. En: Grimson, A. & Jelín, E. (comp.) *Migraciones regionales hacia la Argentina. Diferencia, desigualdad y derechos*. Buenos Aires: Prometeo.
- Ceva, M., 2010. *Empresas, trabajo e inmigración en la Argentina. Los casos de la Fábrica Argentina de Alpargatas y de la Algodonera Flandria*. Buenos Aires: Biblos.
- Chesnais, J-C., 1990. Transition Patterns and Their Impact on the Age Structure. *Population and Development Review*, vol. 16, n° 2, pp. 327-336.
- Chiaromonte, J. C., 1988. Notas sobre la presencia italiana en el litoral argentino en la primera mitad del siglo XIX. En: Devoto, F. J. & Rosoli, G. (comps.) *L'Italia nella società argentina, Contributi sull'emigrazione italiana in Argentina*. Roma: Centro Studi Emigrazione.
- Cianciardo, J., 2009. Universalidad, multiculturalismo y derechos de los pueblos originarios. Una aproximación desde el caso argentino. *Dikaion*, vol. 18, pp. 205-246.
- Cicogna, M. P., 2019. Breve historia de los refugiados en Argentina durante el siglo XX. *Historia Actual On line (en línea)*, n° 18, pp. 51-63. [consultado el 30/11/2019]
- Cione, A., Tonni, E., Soibelzon, L. 2009. Did humans cause the late pleistocene-early Holocene mammalian extinctions in South America in a context of shrinking open areas? En: Haynes, G. (ed.), *American Megafaunal Extinctions at the End of the Pleistocene*. Netherlands: Springer, pp. 125-144.
- Cione, A. L., Rizzo, A. & Tonni, E. P., 1977. Relación cultura indígena-medio ambiente en un sitio de Rincón de Landa, Gualeduaychú, Entre Ríos, República Argentina. Nota preliminar. En: *V Encuentro de Arqueología del Litoral*, Fray Bentos, pp. 121-141.
- Claraz, J., 1988[1864]. *Diario de viaje de exploración al Chubut, 1865-1866. Estudio preliminar y mapa*. Buenos Aires: Ediciones Marymar.
- Clifford, J., 1999. *Itinerarios Culturales*. Barcelona: Editorial Gedisa.

- Cocco, G., 2017. Del siglo XVII al siglo XX. Excavaciones arqueológicas en la obra de ampliación del edificio de tribunales, Santa Fe de la Vera Cruz. *Revista América* (Santa Fe), n° 26, pp. 35-49.
- Cocco, G., 2018. Rupturas, continuidades y transformaciones de Goya-Malabrigo a partir de la fundación de Santa Fe La Vieja (1573-1660). En: Politis, G., Bonomo, M., (eds) *Goya-Malabrigo. Arqueología de una sociedad indígena del noreste argentino*. Tandil: Editorial UNICEN, pp. 347-368.
- Cocco, G., Letieri, F., Frittegatto, G., Pasquali, C., Azkarate, A., Sánchez-Pinto, I., Escribano-Ruiz, S. & Benedet, V. 2016. Sancti Spiritus, 1527-1529. Aportes al estudio de los primeros asentamientos europeos en Sudamérica. En: Calvo, L. M. & Cocco, G. (comp) *Primeros asentamientos españoles y portugueses en la América central y meridional: siglos XVI y XVII*. Colección Ciencia y Tecnología. Santa Fe: Ediciones UNL, pp. 201-220.
- Codignotto, J. O. & Kokot, R. R., 2005. Geomorfología del sector Litoral de la provincia de Buenos Aires. *XVI Congreso Geológico Argentino*, La Plata, pp. 643-650.
- Colazo, S., 2009. La ciudad colonial de Concepción del Bermejo y los últimos hallazgos. En: Chiavazza, H. & Ceruti, C. N. (eds.) *Arqueología de ciudades americanas del Siglo XVI*. Mendoza: Facultad de Filosofía y Letras, Universidad Nacional de Cuyo, Mendoza, pp. 124-139.
- Coll, M., Lacaz, E. & Bruzzoni, M. F., 2010. Análisis del material lítico de cuatro sitios de la provincia de Santa Fé. En: Berón, M., Luna, L., Bonomo, M., Montalvo, C., Aranda, C. & Carrera Aizpirtarte, M. (eds.) *Mamul Mapu: pasado y presente desde la arqueología pampeana*. Ayacucho: Editorial Libro del Espinillo, pp. 215-230.
- Colobig, M. M. & Ottalagano, F. V., 2016. Estudio arqueobotánico de los residuos orgánicos adheridos en alfarerías prehispánicas de la cuenca del Paraná medio. *Arqueología*, vol. 22, n° 1, pp. 193-210.
- Colobig, M. M., Brea, M., Zucol, A. Mazzanti, D. & Soria, L., 2016. Primeras evidencias de macrorrestos de *Prunus persica* hacia fines del siglo XIX y principios del XX en el sitio arqueológico Cueva El Abra, Provincia de Buenos Aires, Argentina. *Mundo de Antes*, n° 10, pp.101-115.
- Colobig, M. M., Sánchez, J. O., & Zucol, A., 2015. Análisis de macrorrestos vegetales en el sitio arqueológico Los Tres Cerros 1 (isla Las Moras, Victoria, Entre Ríos). *Revista del Museo de Antropología* (Córdoba), vol. 8, n° 1, pp. 115-124.
- Colobig, M. M., Zucol, A., Brea, M., Franco, M. J., Passeggi, E., Cocco, G., & Sánchez-Pinto, I., 2017. Restos arqueobotánicos del sitio arqueológico Fuerte Sancti Spiritus, Santa Fe, Argentina. *Comechingonia. Revista de Arqueología*, vol. 21, n° 2, pp. 275-304.
- Colombo, M. & Flegenheimer, N., 2013. La elección de rocas de colores por los pobladores tempranos de las sierras de Lobería (Buenos Aires, Argentina). Nuevas consideraciones desde las canteras. *Boletín del Museo Chileno de Arte Precolombina*, vol. 18, n° 1, pp. 125-137.
- Colombo, M., 2013. *Los cazadores recolectores pampeanos y sus rocas. La obtención de materias primas líticas vista desde las canteras arqueológicas del centro de Tandilia*. (Tesis Doctoral inédita). Universidad Nacional de La Plata, Argentina.
- Congdon, P., 2011. The Spatial Pattern of Suicide in the US in Relation to Deprivation, Fragmentation and Rurality. *Urban Studies*, vol. 48, n° 10, pp. 2101-2122.
- Congreso Nacional, 1876. *Diario de sesiones de la Cámara de Diputados*. Año 1875, Buenos Aires: Imprenta Coni, tomo II, pp. 1190-1197.
- Copé M. S., 2007. El uso de la arquitectura como artefacto en el estudio de paisajes arqueológicos del altiplano sur brasileño, Rio Grande do Sul. Cazadores - Recolectores del Cono Sur. *Revista de Arqueología*, vol. 2, pp. 15-34.
- Copé M. S., 2015. A gênese das paisagens culturais do planalto sul brasileiro. *Estudos avançados*, vol. 29, n° 83, pp. 149-171.
- Cordero, 2011. Arqueofauna de las ocupaciones tempranas de cueva Trafal I, provincia del Neuquén, Argentina. *Arqueología*, n° 17, 161e194.
- Cordero, G. 2016. Dos miradas a los malones. Vías alternativas para la comprensión de las incursiones indígenas. En: de Jong, Ingrid (comp.) *Diplomacia, malones y cautivos en la Frontera Sur, Siglo XIX. Miradas desde la antropología histórica*. Buenos Aires: Publicaciones de la Sociedad Argentina de Antropología.
- Cordero, G. 2019. *Malón y política. Loncos y weichafes en la Frontera Sur (1860-1875)*. Rosario: Prohistoria ediciones.
- Cordero, G., 2016. Dos miradas a los malones. Vías alternativas para la comprensión de las incursiones indígenas (1865-1870). En: de Jong, I., (comp.). *Diplomacia, malones y cautivos en la Frontera Sur, Siglo XIX. Miradas desde la Antropología Histórica*. Buenos Aires: Sociedad Argentina de Antropología, pp. 217-261.
- Cornero S. & Calvo, L. M., 2012. *1573 Annus Domini Santa Fe la Vieja. Preservación patrimonial para un espacio de comunicación cultural*. Colección Estudios y proyectos provinciales. Santa Fe. Buenos Aires: Consejo Federal de Inversiones.
- Cornero, S. & Ragnone, L., 2015. Análisis arqueobotánicos en sitios de la entidad arqueológica Goya-Malabrigo ubicados en el centro-norte de Santa Fe. *Anuario de Arqueología*, vol. 7, pp. 85-94.
- Cornero, S., 2016. Sitio La Lechuza: aportes para la investigación en la arqueología (norte de Santa Fe). *XIX Congreso Nacional de Arqueología Argentina*, Tucumán, pp. 480-484.
- Cornero, S., 2019. Los Cóndores Andinos del Paraná: Análisis de Cerámicas Catártidas en la Costa del Paraná. *Revista científica del laboratorio de arqueología y etnohistoria de la Facultad de Ciencias Humanas*, vol. 7, pp. 138-159.

- Cornero, S., Solomita, F. & Curetti, P., 2007. Componente arqueofaunístico del sitio La Lechuza (provincia de Santa Fe). En: Oliva, F. de Grandis, N. & Rodríguez, J. *Arqueología Argentina en los inicios de un nuevo siglo*. Rosario: Escuela de Antropología. pp. 167-171
- Corteletti, R., 2012. *Projeto arqueológico Alto Canoas-Paraca: um estudo da presença Jê no planalto Catarinense*. Tese de Doutorado inédita. São Paulo: Universidade de São Paulo.
- Corteletti, R., Dickau, R., De Blasis, P. & Iriarte, J., 2015. Revisiting the Economy and Mobility of Southern Proto-Jê (Taquara-Itararé) Groups in the Southern Brazilian Highlands: Starch Grain and Phytoliths Analyses from the Bonin Site, Urubici, Brazil. *Journal of Archaeological Science*, vol. 58, pp. 46-61.
- Costa Angrizani, R. C., Colobig, M. M., & Bonomo, M., 2021. Taxonomía funcional e análise de microvestigios botânicos em vasilhas arqueológicas guarani na Argentina. *Habitus*, vol. 18, n° 2, pp. 420-448.
- Costa Angrizani, R., 2012. *Variabilidad, Movilidad y Paisaje: una propuesta interpretativa para los vestigios de los asentamientos precoloniales en el noroeste del Rio Grande do Sul (Brasil)*. Tesis Doctoral inédita. La Plata: Facultad de Ciencias Naturales y Museo, Universidad Nacional de La Plata.
- Craviotti, C. & Gras, C., 2006. De desafiliaciones y desligamientos: trayectorias de productores familiares expulsados de la agricultura pampeana. *Desarrollo Económico*, vol. 46, n° 181, pp. 117-134.
- Craviotti, C., 2007. Tensiones entre una ruralidad productiva y otra residencial: el caso del partido de Exaltación de la Cruz, Buenos Aires, Argentina. *Economía, Sociedad y Territorio*, vol. VI, n° 23, pp. 745-772.
- Crespo, C. (comp.), 2013. *Tramas de la diversidad. Patrimonio y Pueblos Originarios*. Buenos Aires: Editorial Antropofagia.
- Criado Boado, F. 1991. Construcción social del espacio y reconstrucción arqueológica del paisaje. *Boletín de Antropología Americana*, n° 24, pp. 5-29.
- Criado Boado, F. 1993. Visibilidad e interpretación del registro arqueológico. *Trabajos de Prehistoria*, n° 50, pp. 39-56.
- Crivelli Montero, E. 1991. Malón, ¿Saqueo o estrategia? *Revista Todo es Historia*, enero de 1991.
- Crivelli Montero, E., 1991. Malones en el siglo XVIII: ¿saqueo o estrategia? El objetivo de las invasiones de 1780 y 1783 a la frontera de Buenos Aires. *Todo es Historia*, n° 283, pp. 351-391.
- Crivelli Montero, E., 2000. La sociedad indígena. En: Academia Nacional de la Historia. *Nueva Historia de la Nación Argentina. La configuración de la República Independiente (1810-c.1914)*. Tomo IV. Tercera Parte. Buenos Aires: Editorial Planeta, pp.161-188.
- Crivelli Montero, E., 2013. Pactando con el enemigo: la doble frontera de Buenos Aires con las tribus hostiles en el período colonial. *TEFROS*, vol. 11, n° 1, pp. 1-58. Recuperado de: www.hum.unrc.edu.ar/ojs/index.php/tefros/index.
- Curbelo, C. & Núñez Camelino, M., 2005. *Proyecto de Rehabilitación Integral para el Poblado de Yapeyú y la Región de Asentamientos de las Misiones Jesuíticas en la Provincia de Corrientes*. Prospección Arqueológica - Informe Primera Etapa. Inédito.
- Curtoni, P. R. 2011. Mapu-Kó: el paisaje hecho agua. En: Hermo, D. & Miotti, L. (eds.) *Biografías de paisajes y seres: visiones desde la arqueología sudamericana*. Córdoba: Encuentro Grupo Editor, Editorial Brujas, pp. 99-110.
- Curtoni, R., 2006. Expresiones simbólicas, cosmovisión y territorialidad en los cazadores recolectores pampeanos. *Relaciones de la Sociedad Argentina de Antropología*, n° 31, pp. 133-160.
- Curtoni, R. P., 2000. La percepción del paisaje y la reproducción de la identidad social en la región pampeana occidental. (Argentina), *Tapa*, n° 19, pp. 115-125.
- D'Orbigny, A., [1945]1999. *Viaje por América meridional II*, Buenos Aires: Emecé.
- Da Orden, M. L., 2005. *Inmigración española, familia y movilidad social en la Argentina moderna. Una mirada desde Mar del Plata (1890-1930)*. Buenos Aires: Biblos.
- Dandler, J. & Medeiros, C., 1991. Migración temporaria de Cochabamba, Bolivia, a la Argentina: Patrones e impacto en las áreas de envío. En: Pessar, P. (comp.). *Fronteras permeables*. Buenos Aires: Planeta.
- Dátola, C., 2016. Procesos de especialización económica en la porción central de Tandilia durante la segunda mitad del siglo XVIII: el caso de las parcialidades pampas-serranas, *Revista Páginas* (Rosario), n° 17, pp. 119-140. Recuperado de: <http://revistapaginas.unr.edu.ar/index.php/RevPaginas/article/view/228/273>.
- David, B., Lamb, L. & Kaiwari, J. 2014. Landscapes of Mobility: The Flow of Place. En: Cummings, V., Jordan, P. & Zvebil, M. (eds.) *The Oxford Handbook of the Archaeology and Anthropology of Hunter Gatherers*, United Kingdom: Oxford University Press, pp. 1-40.
- De Jong, I. & Cordero G. 2017. El malón en contrapunto. Dinámicas de la diplomacia, el comercio y la guerra en la Frontera Sur (siglos XVIII y XIX). En: Di Meglio G. & Serulnikov, S. (comps.) *La larga historia de los saqueos en la Argentina. De la Independencia a nuestros días*. Buenos Aires: Siglo XXI.
- De Aparicio, F. 1933-35. Viaje preliminar de exploración en el territorio de Santa Cruz. *Publicaciones del Museo Antropológico y Etnográfico de la Facultad de Filosofía y Letras*. Serie A III. Buenos Aires: Imprenta de la Universidad, pp. 71-92.
- De Jong, I. & Ratto, S. 2008. Redes políticas en el área araucopampeana: la Confederación indígena de Calfucurá (1830-1870). *Intersecciones en antropología* (Olavarría), n° 9, pp. 241-260.

- De Jong, I. 2011. Las alianzas políticas indígenas en el período de la organización nacional. En: Quijada, M. *De los cacicazgos a la ciudadanía. Sistemas políticos en la frontera, siglos XVIII-XIX*. Berlin: Gebr Mann Verlag.
- De Jong, I. 2015. Entre el malón, el comercio y la diplomacia: dinámicas de a política indígena en las fronteras pampeanas (siglos XVIII y XIX). Un balance historiográfico. *Revista Tiempo Histórico*, año 6, n°11, pp. 17-40. Disponible en: <http://ri.conicet.gov.ar/handle/11336/54915>.
- De Jong, I. 2016a. El difícil arte de la paz: la diplomacia salinera entre las décadas de 1840-1860. En: de Jong, I. (comp.) *Diplomacia, malones y cautivos en la Frontera Sur, Siglo XIX. Miradas desde la antropología histórica*. Buenos Aires: Publicaciones de la Sociedad Argentina de Antropología, pp. 95-158.
- de Jong, I., 2016b. Prácticas de la diplomacia fronteriza en las Pampas, siglo XIX. *Habitus*, vol. 14, n° 2, pp. 175-197. Disponible en: <http://seer.pucgoias.edu.br/index.php/habitus/article/view/5367/2939>.
- de Jong, I., 2018. Apéndice. Territorialidad y territorios indígenas en la Etnohistoria de Pampa y Patagonia, siglo XIX. En: Medina Bustos, J. M. (coord.). *El orden social y político en zonas de frontera del septentrión novohispano y mexicano. Siglos XVI-XIX*. México: El Colegio de Sonora, El Colegio de San Luis, pp. 307-342.
- de Jong, I.L., 2015. Entre el malón, el comercio y la diplomacia: dinámicas de la política indígena en las fronteras pampeanas (siglos XVIII y XIX). Un balance historiográfico. *Revista Tiempo Histórico* (Santiago de Chile), vol. 6, n° 11, pp. 17-40. Recuperado de: <http://ri.conicet.gov.ar/handle/11336/54915>.
- De Masi, M.A.N., 2006. Arqueologia das terras altas do Sul do Brasil: o baixo vale do rio Canoas, SC". En: De Mais, M. A. N. *Xokleng 2860 a.C.: as terras altas do sul do Brasil*. Tubarão, Santa Catarina: UNISUL, pp. 47-76.
- De Masi, M.A.N., 2009. Centros cerimoniais do Planalto Meridional: uma análise intrasítio. *Revista de Arqueologia*, vol. 22, n° 1, pp. 99-113.
- De Nigris, M. 2004. El Consumo en Grupos Cazadores Recolectores: Un Ejemplo Zooarqueológico de Patagonia Meridional. Buenos Aires: Sociedad Argentina de Antropología.
- De Souza, J.G. & Riris, P., 2021. Delayed demographic transition following the adoption of cultivated plants in the eastern La Plata Basin and Atlantic coast, South America. *Journal of Archaeological Science*, vol. 125, pp. 3-11.
- De Souza, J.G., 2012. *Paisagem ritual no planalto meridional brasileiro: complexos de aterros anelares e montículos funerários em Pinhal da Serra, RS*. Dissertação de Mestrado inédita. São Paulo: Universidade de São Paulo.
- Delrío, W. M., 2005. *Memorias de expropiación. Sometimiento e incorporación indígena en la Patagonia. 1872-1943*. Bernal: Universidad Nacional de Quilmes.
- Delrío, W., 2010. *Memorias de expropiación: sometimiento e incorporación indígena en la Patagonia: 1872-1943*. Bernal: Universidad nacional de Quilmes.
- Delrío, W., Escolar, D., Lenton, D. & Malvestitti, M. 2018. *En el país de Nomeacuerdo. Archivos y memorias del genocidio del Estado argentino sobre los pueblos originarios, 1870-1950*. Río Negro: Editorial UNRN.
- Delrío, W., Lenton, D., Musante, M., Nagy, M., Papazian, A., Pérez, P. 2010. Discussing the Indigenous Genocide in Argentina: Past, Present and Consequences of Argentinean State Policies toward Native Peoples. *Genocide Studies and Prevention*, vol. 5, n° 2.
- Demicheli Calcagno, S., Canet, V., Virosta, L. 2015. *Argentina indígena, participación y diversidad, construyendo igualdad: Compilación legislativa*. Ciudad Autónoma de Buenos Aires: Ministerio de Justicia y Derechos Humanos de la Nación. Secretaría de Derechos Humanos.
- Devoto, F. 2002. *Historia de la inmigración en la Argentina*. Buenos Aires: Editorial Sudamericana.
- Devoto, F., 2000. Inmigrantes, refugiados y criminales en la "vía italiana" hacia la Argentina en la segunda posguerra. *Ciclos*, año X, vol. X, n° 19, pp. 151-176.
- Devoto, F., 2008. *Historia de los italianos en la Argentina*. Buenos Aires: Biblos.
- Di Meglio, G., 2006. ¡Viva el bajo pueblo! La plebe urbana de Buenos Aires y la política entre la Revolución de Mayo y el Rosismo. Buenos Aires: Prometeo Libros.
- Di Prado, V., 2015. *Estudio comparativo de las prácticas de elaboración y uso de la alfarería prehispánica del centro-este de Argentina desde una perspectiva macrorregional*. Tesis Doctoral inédita. La Plata: Facultad de Ciencias Naturales y Museo, Universidad Nacional de La Plata.
- Di Prado, V., 2018. Prácticas alfareras prehispánicas y procesos de interacción social en el centro-este de Argentina durante el Holoceno tardío. *Latin American Antiquity*, vol. 29, n° 3, pp. 552-571.
- Díaz Andreu, M., 1999. Nacionalismo y Arqueología: del Viejo al Nuevo Mundo. *Revista do Museu de Arqueología e Etnología, Anais da I reuniao Internacional de Teoria Arqueologica na America do sul*, vol. 3, pp. 161-180.
- Dillehay, T. 1997. *Monte Verde: A Late Pleistocene Settlement in Chile. The Archaeological Context and Interpretation*, vol. 2. Washington, D.C.: Smithsonian Press.
- Dirección Nacional de Migraciones. *Ingresos y egresos de población* (inédito).
- Dirven, M., Echeverri Perico, R., Sabalain, C., Rodríguez, A., Candia Baeza, D., Peña, C. & Faiuenbaum, S., 2011. *Hacia una nueva definición de "rural" con fines estadísticos en América Latina*. Santiago de Chile: CEPAL.

- Dlugosz, J. C., Manasse, B., Castellanos, M. & Ibáñez, S. S., 2009. Sociedades aldeanas tempranas en el Valle de Tafí: algunas aproximaciones desde la alfarería. *Andes* (Salta), vol. 20, pp. 161-196.
- Domínguez, D. & Sabatino, P., 2006. Con la soja al cuello: crónica de un país hambriento productor de divisas. En: Alimonda, H. (org.). *Los Tormentos de la Materia. Contribuciones para una Ecología Política latinoamericana*. Buenos Aires: CLACSO.
- Dubert, I. 2007. Vejez y envejecimiento poblacional en España, siglos XVIII-XX. Fases, distribución espacial e importancia sociofamiliar. En: Dubert, I., Hernández Borge, J., Andrade Cernada, J. M. (eds.) *Vejez y envejecimiento en Europa Occidental*. Santiago de Compostela: Universidad de Santiago de Compostela, pp. 89-120.
- Durán, V. 1987. Estudio tecno-tipológico de los raspadores del sitio El Verano, Cueva 1. Patagonia Centro Meridional, Santa Cruz, Argentina. *Anales de Arqueología y Etnología*, (Mendoza) n° 41-42, pp. 129-163.
- Durkheim, E., 2004. *El suicidio*. Buenos Aires: Editorial Losada.
- Dussel, E., 1983. *Praxis latinoamericana y filosofía de la liberación*. Buenos Aires: CLACSO.
- Easdale, M. H., Aguiar, M. R. & Paz, R. G., 2018. El proceso de urbanización en un territorio pastoril trashumante del Noroeste de Patagonia, Argentina (1920-2010). *Cuadernos geográficos* (Granada), vol. 57, n° 2, pp. 283-303.
- Edgeworth, M., 2006. Multiple Origins, Development, and Potential of Ethnographies of Archaeology. En: Edgeworth, M. *Ethnographies of archaeological practice: cultural encounters, material transformations*. Oxford: AltaMira Press, pp. 1-19.
- Elliot, J. E., 2004. Rey y patria en el mundo hispánico. En: Mínguez, V. & Chust, M. (eds.) *El imperio sublevado. Monarquía y Naciones en España e Hispanoamérica*, Madrid: Editorial CSIC, pp. 17-36
- Engelman, J., Weiss, M. L., Valverde, S. 2016. El territorio en la ciudad, trayectorias, nuevas configuraciones y políticas públicas en relación a los pueblos indígenas en Argentina. *Revista RURIS*, vol 10, n° 2.
- Erlanson, J. M. 2001. The archaeology of the aquatic adaptations: Paradigms for a new millennium. *Journal of Archaeological Research*, vol. 9, n° 4, pp. 287-350.
- Escola, P., 2007. Obsidias en contexto: tráfico de bienes, lazos sociales y algo más. En: Williams, V., Ventura, B., Callegari, A. & Yacobaccio, H. (eds.) *Sociedades Precolombinas surandinas. Temporalidad, interacción y dinámica cultural del NOA en el ámbito de los Andes Centro-Sur*, Buenos Aires: Taller Internacional de Arqueología del NOA y Andes Centro-Sur, pp. 73-87.
- Escola, P., Hocsman, S., & Babot, M. P., 2016. Moving obsidian: The case of Antofagasta de la Sierra Basin (Southern Argentinean Puna) during the Late Middle and Late Holocene. *Quaternary International*, n° 422, pp. 109-122.
- Escolar, D., Salomón Tarquini, C. & Vezub, J. 2015. La "Campana del Desierto" (1870-1890). Notas para una crítica historiográfica. En: Lorenz, F. (comp.) *Guerras de la historia argentina*, Buenos Aires: Ariel.
- Escosteguy, P. & Salerno, V. M., 2010. La caza de coipo. Su importancia económica y social desde momentos prehispánicos hasta la actualidad. *Anales de Arqueología y Etnología*, vol. 63-64, pp. 277-303.
- Farberman, J. & Boixadós, R., 2009-2010. Una cartografía del cambio en los pueblos de indios coloniales del Tucumán. Autoridades étnicas, territorialidad y agregaduría en los siglos XVII al XIX. *Revista Histórica*, tomo 44, pp. 113-146.
- Farberman, J., 2005. *Las salamanacas de Lorenza*. Buenos Aires: Siglo XXI.
- Farías, R., 2008. Distribución espacial, inserción socioprofesional y conducta matrimonial en un estudio de caso: los gallegos en el partido de Avellaneda, 1890-1930. En: De Cristóforis, N. & Fernández, A. (comps.). *Las migraciones españolas a la Argentina. Variaciones regionales (siglos XIX y XX)*. Buenos Aires: Biblos.
- Favier Dubois, C., Massigoge, A. & Messineo, P., 2017. El Holoceno Medio en valles fluviales del sudeste pampeano: ¿Escasez de sitios o de unidades portadoras? Una perspectiva geoarqueológica. *Revista del Museo de Antropología* (Córdoba), vol. 10, n° 2, pp. 19-34.
- Féller, É., 2017. *Du vieillard au retraité. La construction de la vieillesse dans la France du XXe siècle*. Paris: L'Harmattan.
- Fernández, A. & Acebal, G. 2016. El Hospital Español de Buenos Aires y las políticas de protección al emigrante en la segunda mitad del siglo XIX. En: González Martínez, E. (dir.) *Políticas y prácticas de protección a los emigrantes*. Madrid: Polifemo, pp. 11-40.
- Fernández, J., 1998. *Historia de los indios ranqueles. Orígenes, elevación y caída del cacicazgo ranquelino en la pampa central (siglos XVIII y XIX)*. Buenos Aires: Instituto Nacional de Antropología y Pensamiento Latinoamericano.
- Ferreres, A., 2005. *Dos siglos de economía argentina (1810-2004)*, Buenos Aires: El Ateneo.
- Flegenheimer, N. & Bayón, C., 1999. Abastecimiento de rocas en sitios pampeanos tempranos: recolectando colores. En: Aschero, C., Korstanje, A. & Vuoto, P. (eds.), *Los Tres Reinos. Prácticas de recolección en el Cono Sur de América*. Tucumán: Ediciones Magna Publicaciones, pp. 95-107.
- Flegenheimer, N., Bayón, C. & Pupio, A., 2007. *Llegar a un nuevo mundo: La arqueología de los primeros pobladores del actual territorio argentino*. Buenos Aires: Antropofagia.
- Flegenheimer, N., Bayón, C., Valente, M., Baeza, J. & Femenías, J., 2003. Long distance tool stone transport in Argentine Pampas. *Quaternary International*, vol. 109-110, pp. 49-64.

- Flegenheimer, N., Kain, S., Zarate, M., & Barna, A. 1996. Aprovechamiento de cuarcitas en Tandilia, las canteras del Arroyo Diamante. *Revista Arqueología*, n° VI, pp. 117-137.
- Flegenheimer, N., Mazzia, N. & Weitzel, C., 2015. Landscape and rocks in the central-east portion of the Tandilia range (Buenos Aires province, Argentina), *Paleoamerica*, vol. 1, n° 2, pp. 163-180.
- Flegenheimer, N., Miotti, L. & Mazzia, N. 2013. Rethinking early objects and landscapes in the Southern Cone. En: Graf, K., Ketron, C., Waters, M. (eds.). *Palaeoamerican Odyssey* (Santa Fe), pp. 359-376
- Flichman, G., 1977. Importancia de la renta del suelo en el desarrollo económico argentino. En: G. Flichman (ed.). *La renta del suelo y el desarrollo agrario argentino*. Buenos Aires: Siglo XXI, pp. 74-78.
- Fontal Merillas, O. 2003. *La educación patrimonial. Teoría y práctica para el aula, el museo e Internet*. Asturias: Ediciones TREA S.L.
- Fradkin, R. & Garavaglia, J. C., 2009. *La Argentina colonial*. Buenos Aires: Siglo XXI.
- Fradkin, R., 2012. Introducción. En: Fradkin, R. (ed.) *Historia de la Provincia de Buenos Aires. Buenos Aires, de la conquista hasta 1820*. Tomo II, Buenos Aires: Edhasa, pp. 9-21.
- Fradkin, R., 2012. Introducción. En: Fradkin, R., (ed.). *Historia de la Provincia de Buenos Aires. Buenos Aires, de la conquista hasta 1820*. Tomo II. Buenos Aires: UNIPE Editorial Universitaria, Edhasa, pp. 9-21.
- Franco, N. & Borrero, L. 2003. Chorrillo Malo 2: Initial peopling of the upper Santa Cruz basin, Argentina. En: Miotti, L., Salemme, M. & Flegenheimer, N. (eds.) *Ancient Evidence for Paleo South Americans: From Where the South Winds Blow*. Texas: A&M University Press, pp. 149-152.
- Franco, N.V., Martucci, M., Ambrústolo, P., Brook, G., Mancini, M.V., Cirigliano, N. 2010. Ocupaciones humanas correspondientes a la transición Pleistoceno-Holoceno al sur del Macizo del Deseado: el área de La Gruta (provincia de Santa Cruz, Argentina). *Relaciones de la Sociedad Argentina de Antropología*, n° XXXV, pp. 301-308.
- Frère, M., 2015. *Tecnología cerámica de los cazadores-recolectores-pescadores de la microrregión del río Salado, provincia de Buenos Aires*. Tesis doctoral. Buenos Aires: Universidad de Buenos Aires, Facultad de Filosofía y Letras.
- Frites, E., 2008. *El derecho de los pueblos indígenas*. Buenos Aires: Instituto Nacional de Asuntos Indígenas.
- Frittegotto G., Letieri, F., Cocco, C., Pasquali, C., Astiz, M. & Valdata, M., 2013. *Descubriendo el fuerte Sancti Spiritus*. Colección Estudios y proyectos provinciales. Santa Fe. Buenos Aires: Consejo Federal de Inversiones.
- Frontini, 2012. *El aprovechamiento de animales en valles fluviales y lagunas del sur bonaerense durante el Holoceno*. Buenos Aires: Universidad de Buenos Aires.
- Fugl, J., 1989. *Memorias de un danés en la Argentina, 1844-1875*. Tandil. (Traducción de Alice Larsen de Rabal)
- Furini Da Ponte, K. 2004. (Re) Pensando o conceito do rural. *Revista NERA*, vol. 7, n° 4, pp. 20-28.
- Furlong, C. 1912. Hunting the Guanaco. *The Outing Magazine* (New York) vol. LXI, n° 1, pp. 3-20.
- Galeano, E., 1998. *Patatas arriba - La escuela del mundo al revés*. Buenos Aires: Editora Siglo XXI.
- Gallardo, 1910. *Los Onas*. Buenos Aires: Cabut Editores.
- Gallo, E., 1983. *La Pampa Gringa*. Buenos Aires: Sudamericana.
- Gamble, C. & Soffer, O. 1989. *The world at 18000 BP*, vol. 2, Low latitudes. London: Unwin Hyman.
- Gamble, C. 1992. Exchange, Foraging and Local Hominid Networks. En: Scarre, Ch. & Healy, F. (eds.) *Trade and Exchange in Prehistoric Europe*. Oxford: Oxbow Books, pp. 35-44.
- Gamble, C. 1993. *Timewalkers. The Prehistory of Global Colonization*. Gloucestershire: Sutton.
- Garavaglia, J. C., 1983. *Mercado interno y economía colonial*. México: Grijalbo.
- Garavaglia, J. C., 1992. Las relaciones entre el medio y las sociedades humanas en su perspectiva histórica. *Anuario IEHS* (Tandil), n°7, pp. 41-57.
- Garavaglia, J. C., 1995. Notas para una historia rural pampeana un poco menos mítica. En: Bjerg, M. & Reguera, A. (comp.) *Problemas de la historia agraria*, Tandil: IEHS, pp. 11-31.
- Garavaglia, J., 1986. Los textiles de la tierra en el contexto colonial rioplatense: ¿una revolución industrial fallida? *Anuario IEHS* (Tandil), n° 1, pp. 45-87. Disponible en: <http://anuarioiehs.unicen.edu.ar/Files/1986/003%20-%20Garavaglia,%20Juan%20Carlos%20-%20Los%20textiles%20de%20la%20tierra%20en%20el%20contexto%20colonial%20rioplatense.pdf>.
- Garavaglia, J., 2012. Buenos Aires: de ciudad a provincia. En: Fradkin, R. (ed.) *Historia de la Provincia de Buenos Aires. Aires, de la conquista hasta 1820*. Tomo II. Buenos Aires: Edhasa, pp.25-52.
- Garavaglia, J. C. 1987. ¿Existieron los gauchos? *Anuario IEHS* (Tandil), n° 2, pp. 41-52
- Garavaglia, J. C., 1997. De mingas y convites: la reciprocidad campesina entre los paisanos rioplatenses. *Anuario IEHS* (Tandil), n° 12, pp. 131-139.
- García Añino, E. 2018. *Estrategias de consumo de grandes mamíferos a lo largo del Holoceno entre los cazadores-recolectores de la meseta central de Santa Cruz*. Tesis de doctorado. Facultad de Ciencias Naturales y Museo- Universidad Nacional de La Plata.
- García Canclini, N. 1989. *La política cultural en países en vías de desarrollo*. Antropología y Políticas culturales. Buenos Aires: Editor Rita Ceballos.
- García González, F., 2005. Vejez, envejecimiento e historia. La edad como objeto de investigación. En: García González, F. *Vejez, envejecimiento y sociedad en España, siglos XVI-XXI*. Cuenca: Ediciones de la Universidad de Castilla-La Mancha, pp. 11-34.

- García Guerreiro, L., Hadad, G. & Wharen, J., 2018. Invisibilizaciones, (re)emergencias y resistencias territoriales: La lucha campesina e indígena en la Argentina Contemporánea. En: López, P. & García Guerreiro, L. (coords.), *Movimientos indígenas y autonomías en América Latina*. Ciudad Autónoma de Buenos Aires: El Colectivo, pp. 165-205.
- García Ramón, M. D., Tullas i Pujol, A. & Valdovinos Perdices, N., 1995. Funciones y procesos característicos del espacio rural. En: García Ramón, M. D., Tullas i Pujol, A. & Valdovinos Perdices, N. (coords.). *Geografía Rural*. Madrid: Síntesis, pp. 53-89.
- Gascón, M., 1998. La articulación de Buenos Aires a la frontera sur del Imperio español, 1640-1740. *Anuario IEHS*, n°13, pp. 193-213. Disponible en: <http://anuarioiehs.unicen.edu.ar/Files/1998/008%20-%20Gascon%20Margarita%20-%20La%20articulacion%20de%20Buenos%20Aires....1640-1740.pdf>.
- Gaspary, F., 1950. Investigaciones Arqueológicas y Antropológicas en un Cerrito de la Isla Los Marinos (pcia. de Entre Ríos). *Publicación del Instituto de Arqueología, Lingüística y Folklore*, vol.23, pp. 3-66.
- Gaudin, Y., 2019. *Nuevas narrativas para una transformación rural en América Latina y el Caribe. La nueva ruralidad: conceptos y medición*. Documentos de proyecto. México: Cepal-Fida.
- Gelman, J., 1996. *De Mercachifle a gran comerciante: los caminos del ascenso en el Río de la Plata colonial*. Colección "Encuentros Iberoamericanos", n° 40. Huelva: Universidad Internacional de Andalucía.
- Gelman, J., 1998. *Campesinos y estancieros, una región del Río de la Plata a fines de la época colonial*. Buenos Aires: Los libros del Riel.
- Germani, G., 1955 *Estructura social de la Argentina. Análisis estadístico*. Buenos Aires: Raigal.
- Germani, G., 1958. *El proceso de urbanización en la Argentina*. Instituto de Sociología, Facultad de Filosofía y Letras, UBA.
- Germani, G., 1965. *Política y sociedad en una época de transición. De la sociedad tradicional a la sociedad de masas*. Buenos Aires: Editorial Paidós.
- Gheco, L., 2020. Una aproximación histórica al arte rupestre prehispánico de la sierra de El Alto-Ancasti (Provincia de Catamarca, Noroeste Argentino). *Estudios Atacameños (San Pedro de Atacama)*, vol. 65, pp. 263-290.
- Gianotti, C. & Bonomo, M., 2013. De montículos a paisajes: procesos de transformación y construcción de paisajes en el sur de la cuenca del Plata. *Comechingonia. Revista de Arqueología*, vol. 17, pp. 59-94.
- Giarracca, N., 2001. Prólogo. En: Giarracca, N. (comp.). *¿Una nueva ruralidad en América Latina?* Buenos Aires: CLACSO, pp. 17-29.
- Giberti, H., 2006. Carnes: ¿consumo o exportación? *Realidad Económica*, n° 219, pp. 33-50.
- Girard, C., 1993. Age, gender, and suicide: A cross-national analysis. *American sociological review*, pp. 553-574.
- Giusti, A., Calvelo, L., 1999. Migraciones internacionales en Argentina: hacia la renovación de las técnicas de medición. En: *Reunión Bilateral Argentino Estadounidense sobre políticas migratorias*. Bariloche, Argentina. Disponible en: <http://catedras.fsoc.uba.ar/metodog/Docs/barilo.html>.
- Goldberg, C. A., 2007. *Reflexiones en torno a la medición de la etnicidad en censos y encuestas*. IX Jornadas Argentinas de Estudios de Población. Huerta Grande, Provincia de Córdoba. 31 de octubre, 1 y 2 de noviembre.
- Goldman, N. 1998 *Los orígenes del federalismo rioplatense (1820-1831)*. En: *Nueva Historia Argentina*, cap. III, pp. 103-118.
- Gómez Otero, J. & Dahinten, S., 1999. Costumbres funerarias y esqueletos humanos: variabilidad y poblamiento en la costa nordeste de la provincia del Chubut (Patagonia Argentina). *Relaciones de la Sociedad Argentina de Antropología*, n° XXII, pp. 101-124.
- González Bernaldo de Quirós, P., 2013. El "momento mutualista" en la formulación de un sistema de protección social en Argentina: socorro mutuo y prevención subsidiada a comienzos del siglo XX. *Revista de Indias*, vol. LXXIII, n° 257, pp. 157-192.
- González, A. R., 1947. Investigaciones arqueológicas en las nacientes del Paraná Pavón. *Publicaciones del Instituto de Arqueología, Lingüística y Folklore*, vol. 17, pp. 41.
- González, A. R., 1977. *Arte Precolombino de La Argentina. Introducción a su historia cultural*. Buenos Aires: Filmediciones Valero.
- González, A., Katz, M., Mendoza, A., Romero Batallanos Wamani, L., 2019. *Derechos de los pueblos originarios y de la Madre Tierra: una deuda histórica*. Ciudad Autónoma de Buenos Aires: CLACSO.
- González, F., 2015. La 'nueva ruralidad' en Cañuelas. Entre la agroecología y las nuevas urbanizaciones. *Mundo Agrario*, vol. 16, n° 31. Disponible en: http://www.memoria.fahce.unlp.edu.ar/art_revistas/pr.6738/pr.6738.pdf. Consultado en octubre de 2020.
- González, L. R. & Tarragó, M. N., 2004. Dominación, resistencia y tecnología: la ocupación incaica en el noroeste argentino. *Chungara (Arica)*, vol. 36, n° 2, pp. 393-406.
- González, L. R., 2007. Tradición tecnológica y tradición expresiva en la metalurgia prehispánica del Noroeste Argentino. *Boletín del Museo Chileno de Arte Precolombino (Santiago de Chile)*, vol. 12, n° 2, pp. 33-48.
- González, M. I. 2005. *Arqueología de Alfareros, Cazadores y Pescadores Pampeanos*. Buenos Aires: Sociedad Argentina de Antropología.

- González, M. I., Frère, M. M. & Frontini, R., 2012. Formas de ollas de cerámica pampeana y consumo de alimentos. En: Babot, M. del P., Marchoff, M. & Pazzarelli, F. (eds.), *Las manos en la masa. Arqueologías, Antropologías e Historias de la Alimentación en Suramérica*. Córdoba: Instituto Superior de Estudios Sociales UNT, Universidad Nacional de Córdoba, Museo de Antropología. pp. 405-424.
- González, M. I. & Frère, M. M., 2002. Explorando algunos usos prehispánicos de la alfarería pampeana. En: Mazzanti, D., Berón, M. & Oliva, F. (eds.) *Del Mar a los Salitrales diez Mil Años de Historia Pampeana en el umbral del Tercer Milenio*. Mar del Plata: Universidad Nacional de Mar del Plata, Facultad de Humanidades, Laboratorio de Arqueología, Sociedad Argentina de Antropología, pp. 31-40.
- González, M. I. & Frère, M. M., 2019. Río Salado: espacio de interacción de cazadores-recolectores-pescadores (provincia de Buenos Aires, Argentina). *Revista del Museo de La Plata*, vol. 4, n° 2, pp. 621-642.
- González, M. I. 2005. *Arqueología de alfareros, cazadores y pescadores pampeanos*. Colección de Tesis Doctorales. Buenos Aires: Sociedad Argentina de Antropología.
- Goñi, R. & Madrid, P. 1998. Arqueología sin Hornear: Sitios arqueológicos históricos y el Fuerte Blanca Grande. *Intersecciones en Antropología*, n° 2, pp. 69-84.
- Goñi, R. 2010. *Cambio climático y poblamiento humano durante el Holoceno tardío en Patagonia meridional. Una perspectiva arqueológica*. Tesis de doctorado. Buenos Aires: Facultad de Filosofía y Letras- Universidad de Buenos Aires.
- Gordillo, I., 2018. (comp.). *Los pueblos de La Aguada. Vida y arte*. Buenos Aires: Editorial Selectus.
- Gori, G., 1964. *Inmigración y colonización en la Argentina*. Buenos Aires: Editorial Eudeba.
- Gorraiz Beloqui, R. 1958. *Tandil a través de un siglo, reseña geográfica, histórica, económica y administrativa 1823-1923*. Buenos Aires: Ed. Talleres gráficos J. Héctor Matera.
- Gradin, C. 1976. Parapetos de piedra y grabados rupestres de la Meseta del Lago Buenos Aires. Actas del IV Congreso Nacional de Arqueología Argentina San Rafael, 1976. *Revista del Museo de Historia Natural de San Rafael* (Mendoza), n° III.
- Gras, C. & Hernández, V. (coords.) 2009. *La Argentina rural. De la agricultura familiar a los agronegocios*. Buenos Aires: Biblos.
- Guibert, M. & Sili, M., 2011. Argentine: expansion agricole et dévitalisation rurale. En: Jean, Y. & Guibert, M. (comps.). *Dynamiques des espaces ruraux dans le monde*. Paris: Colin, pp. 338-351.
- Guidon, N., 1989. *Misión de Rescate Arqueológico de Salto Grande, República Oriental del Uruguay*, Tomos 1, 2 y 3. Montevideo: Ministerio de Educación y Cultura.
- Guráieb, A. G. & Frère, M. M., 2012. *Caminos y encrucijadas en la gestión del patrimonio arqueológico argentino*. Buenos Aires: Editorial de la Facultad de Filosofía y Letras, Universidad de Buenos Aires.
- Gutiérrez, M. A., Martínez, G., Luchsinger, H., Álvarez, M. C., Barros, M. P. 2010. Investigaciones arqueológicas y geoarqueológicas preliminares en el sitio Paso Otero 4 (Partido de Necochea). En: Berón, M., Luna, L., Bonomo, M., Montalvo, C., Aranda, C., Carrera Aizpitarte, M. (eds.). *Mamul Mapü: pasado y presente desde la arqueología pampeana*. Ayacucho: Libros del Espinillo, pp. 69-84.
- Gutiérrez, R., 1982. Tipología urbana de las Misiones Jesuíticas. En: *Actas del VI Congreso Internacional de Historia de América. Tomo II*. Buenos Aires: Academia Nacional de la Historia. pp. 411-422
- Gutiérrez, R., 2003. *Historia urbana de las reducciones jesuíticas sudamericanas: continuidad, rupturas y cambios. (Siglos XVIII-XX)*. En: Andrés-Gallego, J., *Impacto en América de la expulsión de los jesuitas (1)*. Madrid: Fundación Histórica Tavera. [consultado el 27/03/15] Disponible en: http://www.larramendi.es/catalogo_imagenes/grupo.cmd?path=1000225.
- Hajduk, A. Albornoz, A., Lezcano, M., Arias, P. 2012. The first occupations of the El Trebol site during the Pleistocene-Holocene transition (Nahuel Huapí lake, Patagonia, Argentina). *Southbound. Late Pleistocene Peopling of Latin America*. Special Edition Current Research in the Pleistocene, pp. 117-120.
- Halperín Donghi, T., 1963. La Expansión Ganadera en la Campaña de Buenos Aires (1810-1852). *Desarrollo Económico*, vol. 3, n° 1-2, pp. 1-58.
- Heider, G., 2016. Un aporte a la discusión sobre las ortocuarzitas del Grupo Sierras Bayas ¿El sur de Córdoba como una frontera? *Intersecciones en Antropología*, n°17, pp. 303-313.
- Hermo, D. & Miotti, L., 2011. La Obsidiana en el Nesocratón del Deseado (Santa Cruz, Argentina): extractos de una oscura biografía. En: Hermo, D. & Miotti, L. (eds.) *Biografías de paisajes y seres: visiones desde la arqueología sudamericana*. Córdoba: Encuentro Grupo Editor, Editorial Brujas, pp. 111-131.
- Hermo, D. 2008. *Los cambios en la circulación de las materias primas líticas en ambientes mesetarios de Patagonia. Una aproximación para la construcción de los paisajes arqueológicos de las sociedades cazadoras-recolectoras*. Tesis doctoral. La Plata: Facultad de Ciencias Naturales, Universidad Nacional de La Plata.
- Hermo, D., Lynch, V. & Ceraso, A. 2014. Tendencias temporales en la tecnología lítica del sitio Cueva Maripe (Santa Cruz, Argentina). *Latin American Antiquity* (Cambridge), vol. 25.
- Hermo, D., Terranova, E., Marchionni, L., Magnin, L., Mosquera, B. & Miotti, L. 2013. Piedras o litos discoidales en Norpatagonia: evidencias en la Meseta de Somuncurá (Río Negro, Argentina). *Revista Intersecciones*, n° 14, pp. 507-511.
- Hilbert, K., 1991. *Aspectos de la Arqueología en el Uruguay*. Alemania: Mainz am Rhein.

- Hocsman, S. & Babot, M. P., 2018. La transición de cazadores-recolectores a sociedades agropastoriles en Antofagasta de la Sierra (Puna de Catamarca, Argentina): Perspectivas desde la agencia y las prácticas. *Chungara* (Arica), vol. 50, n° 1, pp. 51-70.
- Hodder, I., 1994. *Interpretación en arqueología. Corrientes actuales* (edición ampliada y puesta al día del original 1988). Barcelona: Crítica.
- Hrdlička, A. 1912. *En Early Man in South America*. Washington: Smithsonian Institute, Bureau of American Ethnology 52.
- Huenchan, S. (ed.), 2018. *Envejecimiento, personas mayores y Agenda 2030 para el Desarrollo Sostenible: perspectiva regional y de derechos humanos*. Santiago de Chile: CEPAL, n° 154.
- INDEC, 1872. *Primer Censo de la República Argentina, verificado los días 15, 16 y 17 de setiembre de 1869, bajo la dirección de Diego G. de la Fuente, Superintendente del censo*. Buenos Aires: Imprenta del Porvenir.
- INDEC, 1898. *Segundo Censo de la República Argentina, mayo 10 de 1895, decretado en la administración del Dr. Sáenz Peña, verificado en la del Dr. Uriburu*. Buenos Aires: Taller Tipográfico de la Penitenciaría Nacional. Tomo II.
- INDEC, 1916. *Tercer Censo Nacional levantado el 1° de junio de 1914*. Buenos Aires: Talleres Gráficos de L. J. Rosso y Cía. Tomo II.
- INDEC, 1947. *IV Censo General de la Nación 1947*. Buenos Aires: Editorial Guillermo Kraft Ltda. Tomo I Censo de Población.
- INDEC, 1956. *Informe demográfico de la República Argentina, 1944-1954*. Buenos Aires: Dirección Nacional de Estadística y Censos.
- INDEC, 1998. *Estructura demográfica y envejecimiento poblacional en la Argentina*. Análisis demográfico n° 14.
- INDEC, 2001. *Censo Nacional de Población Hogares y Vivienda, 2001*. Datos disponibles en <http://www.indec.mecon.ar>. <http://www.indec.mecon.ar/nuevaweb/cuadros>.
- INDEC, 2005. *Metodologías aplicadas para estimar la cobertura de población en el Censo Nacional de Población, Hogares y Viviendas 2001*. Serie Análisis Demográfico, n° 32. Buenos Aires.
- INDEC, 2005. *Proyecciones provinciales de población por sexo y grupos de edad 2001-2015*. Serie Análisis Demográfico n° 31. Buenos Aires.
- Ingold, T., 1988. Notes on the Foraging Mode of Production. En: Ingold, T., Riches, D. & Woodburn, J. (eds.), *Hunters and Gatherers 1. History, evolution and social change*. New York: St. Martin's Press, pp. 269-285.
- Iñigo Carreras, N., 1988. *La violencia como potencia económica. Chaco 1870-1940: El papel del Estado en un proceso de creación de condiciones para la constitución de un sistema productivo rural*. Buenos Aires: CEAL.
- Iriani, M., 1997. Indios e inmigrantes, ¿Actores de un mismo drama? La movilidad de españoles, franceses y vascos desde el puerto hasta Tandil. *Anuario IEHS* (Tandil), n° 12, pp. 327-346.
- Iriani, M., 1997. Trababajadores vascos en el recuerdo popular rioplatense. *Revista de Indias* (Madrid), n° 210.
- Iriani, M., 2010. *Historia de los Vascos en Argentina*. Buenos Aires: Editorial Biblos.
- Iriani, M., 2017. Mariposas en la tormenta. La Matanza de extranjeros en un valle pampeano, Tandil, 1872. *Studi Emigrazione* (Roma), n° 206.
- Irianni, M., 2005. ¿Cacique, general y hacendado? Transformaciones en la dinastía Catriel, Argentina, 1820-1870. *Anuario de Estudios Americanos*, vol. 62, n° 1, pp. 209-233. Disponible en: <http://estudiosamericanos.revistas.csic.es/index.php/estudiosamericanos/article/view/74/77>.
- Irianni, M., 2006 a. "Heredarás el viento". Algunas consideraciones sobre los traspasos de poder en la dinastía Catriel. *IX Encuentro de Historia y Arqueología Histórica*. Olavarría: Comisión Municipal de Estudios Históricos y Arqueología Histórica, pp. 65-77.
- Irianni, M., 2006 b. Los Catriel. Una dinastía de medio siglo. En: Mandrini, R. (ed.) *Vivir entre dos mundos. Las fronteras del sur de la Argentina. Siglos XVIII y XIX*. Buenos Aires: Taurus, pp. 137-170.
- Irianni, M., 2007. *Catrieleros: identidad y herencia. Algunos comentarios. El liderazgo indígena en los espacios fronterizos americanos (siglos XVIII-XIX)*. Seminario de Investigaciones de las fronteras americanas, Buenos Aires, Argentina.
- Irianni, M., 2009a. Pensando a los indígenas pampeanos decimonónicos. Algunas reflexiones. *ILLAPA*, n° 6, pp. 75-98.
- Irianni, M., 2009b. Catrieleros: identidad y herencia. Algunos comentarios. *El liderazgo indígena en los espacios fronterizos americanos (siglos XVIII-XIX)*. *Escuela de Antropología*, n° 15, pp. 49-65.
- Irianni, M., 2012. La Pampa, Flora, Fauna y Gente, siglos XVIII y XIX. *Anuario IEHS* (Tandil), n° 27, pp. 205-207.
- Iriarte, J., De Blasis, P., De Souza, J.G. & Corteletti, R., 2017. Emergent Complexity, Changing Landscapes, and Spheres of Interaction in Southeastern South America During the Middle and Late Holocene. *Journal of Archaeological Research*, n° 25, pp. 251-313.
- Iriarte, J., Gillam, J. C., & Marozzi, O., 2008. Monumental burials and memorial feasting: an example from the southern Brazilian highlands. *Antiquity*, n° 82, pp. 947-961.
- Iriarte, J., Marozzi, O. & Gillam, J., 2010. Monumentos funerarios y festejos rituales: complejos de recintos y montículos Taquara/Itararé en El-Dorado, Misiones (Argentina). *Arqueología Iberoamericana*, n° 6, pp. 25-38.

- Iriondo, M. H. & Kröhling, D. M., 2008. *Cambios Ambientales en la cuenca del Río Uruguay. Desde dos millones de años hasta el Presente*. Santa Fe: Universidad Nacional del Litoral.
- Iturralde, R. S., 2018. Nuevas dinámicas poblacionales rural-urbano ¿la agroecología como motor de repoblamiento? *Cadernos de Agroecología* (Brasilia), vol. 13, n° 1.
- Jiménez, J., 2005. *Relaciones interétnicas en la frontera meridional del Virreinato del Río de la Plata (1770-1798): Respuestas bélicas de los nativos frente a las reformas militares borbónicas*. Tesis de Doctorado inédita. Bahía Blanca, UNS, pp. 52-98.
- Jones Huala, R. I. & Caire, M. C., 2020. *Pullü Mapuche. Historia de la familia Jones Huala*. San Pedro: Arenz & Antich.
- Kay, C., 2007. Algunas reflexiones sobre los estudios rurales en América Latina. *Iconos. Revista de Ciencias Sociales*, n° 29, pp. 31-50.
- Kay, C., 2009. Estudios rurales en América Latina en el periodo de globalización neoliberal: ¿una nueva ruralidad? *Revista mexicana de sociología*, vol. 71, n° 4, pp. 607-645. Disponible en: www.scielo.org.mx/scielo.php?script=sci_arttext&pid=S0188-25032009000400001&lng=es&tlng=es.
- Kay, C., 2016. La transformación neoliberal del mundo rural: procesos de concentración de la tierra y del capital y la intensificación de la precariedad del trabajo. *Revista Latinoamericana de Estudios Rurales*, vol 1, n°1. Disponible en: <http://www.ceil-conicet.gov.ar/ojs/index.php/revistaalasru/article/view/93>.
- Korol, J. C. & Sábato, H., 1981. *¿Cómo fue la inmigración irlandesa a la Argentina?* Buenos Aires: Editorial Plus Ultra.
- Kozameh, L., N., Testa, M., López, Mango, L. & Cornaglia Fernández, J., 2018. Huesos rojos en el Delta Superior del río Paraná. El caso del sitio arqueológico "Cerro Grande de la Isla de Los Marineros" (Entre Ríos, Argentina). En: Politis, G. G. & Bonomo, M. *Goya Malabrigo: arqueología de una sociedad indígena del Noreste argentino*. Tandil: Editorial UNICEN, pp. 129-148.
- La Salvia, F. & Brochado, J. P., 1989. *Cerâmica guaraní*. Porto Alegre: Posenato Arte e Cultura.
- Laguens, A. 2009. De la diáspora al laberinto: notas y reflexiones sobre la dinámica relacional del poblamiento humano en el centro-sur de Sudamérica. *Revista de Arqueología Suramericana*, vol. 5, n° 1, pp. 42-67.
- Langiano, M. del C. & Merlo, J. F. 2010. Modos de alimentación en la frontera sur bonaerense (siglo XIX). En: Gutiérrez, M. A., De Nigris, M., Fernández, P. M., Giardina, M., Gil, A. F., Izeta, A., Neme, G. & Yacobaccio, H. D. (eds). *Zooarqueología a principios del siglo XXI: Aportes teóricos, metodológicos y casos de estudio*. Buenos Aires: Libros del Espinillo, pp 487-497.
- Langiano, M. del C., 2015. *Documentos y registro Arqueológico en sociedades de frontera. La pampa bonaerense entre 1850 Y 1890*. Tesis Doctoral no publicada, Departamento de Arqueología. Facultad de Ciencias Sociales de Olavarría. Universidad Nacional del Centro de la provincia de Buenos Aires.
- Langiano, M. del C., Merlo, J. F. & Ormazabal, P. 2002. Relevamiento de Fuertes y Fortines, con relación al Camino de los Indios a Salinas. En: Mazanti, D. L., Berón, M. & Oliva, F. (eds.) *Del Mar a los Salitrales. Diez mil años de Historia Pampeana en el Umbral del Tercer Milenio*. Mar del Plata: Sociedad Argentina de Antropología - Universidad Nacional de Mar del Plata, pp. 53-64.
- Langiano, M. del C., Merlo, J. F. & Ormazabal, P., 1997. Arqueología de puestos fortificados en el camino a Salinas. *Actas de las primeras jornadas regionales de historia y arqueología del siglo XIX*. Tapalqué, pp. 12-18.
- Lanteri, M. S. 2004. *Colonizando la frontera: acceso y tenencia de la tierra en la campaña sur bonaerense en la primera mitad del siglo XIX. El arroyo Azul durante el rosismo*. Jornadas Acceso y tenencia de la tierra en Argentina y Latinoamérica desde los tiempos coloniales hasta la actualidad. Centro de Estudios Históricos Profesor C. Segreti. Córdoba.
- Lapena, J. E., 2014. *Sojización tardía, legado hídrico y asimetrías socioeconómicas en el interior pampeano*. CABA: EAE.
- Laslett, P., 1991. *A Fresh Map of Life: the Emergence of the Third Age*. Harvard University Press.
- Laslett, P., 1995. Necessary Knowledge: Age and Aging in the Societies of the Past. En: Kertzer, D. & Laslett, P. (eds.), *Aging in the Past: Demography, Society and Old Age*. The University of California Press, Scholarship.
- Lattes, A. E., 1995. Urbanización, crecimiento urbano y migraciones en América Latina. *Pensamiento Iberoamericano*. Notas de población, n° 12, pp. 211-260.
- Lattes, A., 1985. Migraciones hacia América Latina y el Caribe desde principios del siglo XIX. *Cuadernos del CENEP* (Buenos Aires), n° 35.
- Lázaro Ávila, C., 1998. Parlamentos de paz en la Araucanía y las Pampas: Una visión comparativa (1604-1820). *Memoria Americana. Cuadernos de Etnohistoria*, n°7, pp. 29-60. Disponible en: http://antropologia.institutos.filo.uba.ar/sites/antropologia.institutos.filo.uba.ar/files/revistas/adjuntos/Memoria_Americana_7.pdf.
- Lazzari, A., 2017. ¿Por qué el término reemergencia indígena?: Acentuando dis-continuidades y reemergencias. En: Rodríguez, M. E. (ed.), *Conversaciones del Cono Sur 3.1. Dossier Reemergencia indígena en los países del Plata: Los casos de Uruguay y de Argentina* [en línea], vol. 3, n° 1, pp. 43-50. [consultado el 14/10/2020] Disponible en: <https://conosurconversaciones.files.wordpress.com/2017/09/conversaciones-del-conosur-3-1-lazzari.pdf>.
- Lefebvre, H., 2000 [1974]. *A produção do espaço*. Trad. Doralice Barros Pereira e Sérgio Martins (do original: La production de l'espace) 4e éd. Paris: Éditions Anthropos.

- Lenton, D., 2005. *De centauros a protegidos. La construcción del sujeto de la política indigenista Argentina desde los debates parlamentarios (1880-1970)*. Tesis doctoral. Universidad de Buenos Aires.
- León Solís, L., 1991. Maloqueros y conchavadores en Araucanía y las Pampas, 1700-1800. Temuco: Ediciones Universidad de la Frontera, Serie Quinto Centenario.
- Leoni, J. B., Tamburini, D., Acedo, T. & Scarafía, G., 2008. El Fuerte General Paz y el Fortín Algarrobo: Arqueología de emplazamientos militares en la Frontera Oeste de Buenos Aires (1869-1876). *Revista de la Escuela de Antropología* (Rosario), n° XIV, pp. 45-58.
- Letieri F., Cocco, G., Frittegatto, G., Campagnolo, L., Pasquali, C. & Giobergia, C., 2009. Catálogo digital. *Santa Fe la Vieja. Bienes arqueológicos del Departamento de Estudios Etnográficos y Coloniales*. Santa Fe: Ministerio de Innovación y Cultura de la provincia de Santa Fe - Consejo Federal de Inversiones.
- Levaggi, A., 2000. *Paz en la frontera. Historia de las relaciones diplomáticas con las comunidades indígenas en la Argentina (Siglos XVI-XIX)*. Buenos Aires: UMSA.
- Linares, S., Di Nucci, J. & Velázquez, G., 2016. Cambios en el sistema urbano. En: Velázquez, G. (dir.). *Geografía y calidad de vida en la Argentina: análisis regional y departamental, 2010*. Tandil: IGEHCS, CIG, pp. 67-81.
- Llambi Insua, L. & Perez Correa, E., 2007. Nuevas ruralidades y viejos campesinismos. Agenda para una nueva sociología rural latinoamericana. *Cuadernos de Desarrollo Rural*, n° 59, pp. 37-61.
- Llambi, L., 2012. Procesos de transformación de los territorios rurales latinoamericanos: los retos de la interdisciplinariedad *Eutopia*. *Revista De Desarrollo Económico Territorial*, n° 3, pp. 117-34. Disponible en: <https://doi.org/10.17141/eutopia.3.2011.1022>.
- Lobato, M. & Suriano, J., 2000. *Atlas Histórico. Nueva Historia Argentina*. Buenos Aires: Sudamericana.
- Lockhart, J., 1990. Organización y cambio social en la América española colonial. En: Bethell, L. *Historia de América Latina*, vol. 4, Barcelona: Cambridge University Press-Crítica, pp. 63-108.
- Lopez Mazz, J., Buffa, V., De León, V. & Cancela, C., 2014. La localidad histórico- arqueológica del Río San Salvador (Soriano, Uruguay). *Revista del Museo de Antropología* (Córdoba), n° 7, pp. 285-292.
- Loponte, D. & Acosta, A., 2007. Horticultores amazónicos en el humedal del Paraná Inferior: Los primeros datos isotópicos de la dieta. En: Bayón, C., Pupio, A., González, M. I., Flegenheimer, N. & Frère, M. (eds.), *Arqueología de las Pampas*. Tomo I. Buenos Aires: Sociedad Argentina de Antropología, pp. 75-93.
- Loponte, D. & Acosta, A., 2008. Estado actual y perspectivas de la arqueología de la "Tradición Tupiguaraní" en Argentina. En: Prous, A. & Andrade Lima, T. *Os Ceramistas Tupiguarani*, vol. I. Belo Horizonte: Sigma, pp.197-215.
- Loponte, D. & Carbonera, M., 2015. Arqueología precolonial de Misiones. En: Bauni, V., & Homberg, M. *Reserva Natural Campo San Juan*, cap. 1. Ciudad Autónoma de Buenos Aires: Fundación de Historia Natural Félix de Azara, pp. 15-38.
- Lorandi, A. M., 1988. El servicio personal como agente de desestructuración en el Tucumán colonial. *Revista Andina*, n° 1, pp. 135-173.
- Lothrop, S., 1932. Indians of the Paraná Delta, Argentina. *Annals of the New York Academy of Science*, n° 32, pp.77-232.
- Lynch, V. & Miotti, L., 2015. Morphological and functional variability on the endscrapers in Cueva Maripe site (Santa Cruz province, Argentina). *Lithic Technology*, vol. 41, n° 1, pp. 60-74
- Lynch, V., 2016. *Estudio comparativo de la producción y uso de artefactos líticos en el Macizo del Deseado (Santa Cruz, Argentina)*. United Kingdom: British Archaeological Report. International Series.
- Mac Cann, W., [1848], 1969. *Viaje a caballo por las provincias argentinas*. Buenos Aires: Solar-Hacchete.
- Madrazo, G. & Otonello, M., 1966. *Tipos de instalación prehistóricas en la región de la Puna y su borde*. Monografías I. Olavarría: Museo Municipal de Olavarría.
- Madrazo, G. B., 1989. *Políticas Culturales y compromiso científico*. Antropología y políticas culturales. Buenos Aires: Ed. Rita Ceballos.
- Madrazo, G. B., 2002 Apuntes y Recuerdos de Antropología y Arqueología Olavarrrienses. En: Mazzanti, D. L., Berón, M. & Oliva, F. (eds.) *Del Mar a los Salitrales. Diez mil años de Historia Pampeana en el Umbral del Tercer Milenio*. Mar del Plata: Facultad de Humanidades. UNMdel Plata, pp.19-27.
- Madrid, P., Langiano, M. del C., Merlo, J. F. & Ormazabal, P., 2011 *Educación e identidad local. Patrimonio Arqueológico y Paleontológico. Fichas didácticas Móviles*. Olavarría: Facultad de Ciencias Sociales de Olavarría. UNICEN.
- Maeder, E., 1969. *Evolución demográfica argentina desde 1810 a 1869*. Buenos Aires: Eudeba.
- Maeder, E., 2013. *Misiones del Paraguay: Construcción Jesuítica de una sociedad cristiano guaraní (1610-1768)*. Resistencia: Editorial ConTexto.
- Maeder, E., 2018. Manual de historia argentina colonial. *Cuadernos docentes* (Resistencia), n° 10.
- Malabarba, L. R. & Ricken, C., 2009. Estudio dos vestígios de peixes dos sítios arqueológicos da área de influência da Usina Hidrelétrica Machadinho, Rio Grande do Sul, Brasil. *Zoología*, vol. 26, n° 3, pp. 469-478.
- Malvárez, A. I., 1997. *Las comunidades vegetales del Delta del río Paraná. Su relación con factores ambientales y patrones del paisaje*. Tesis doctoral inedita. Buenos Aires: Universidad de Buenos Aires.
- Mandrini, R. & Ortelli, S. 2002. Los "araucanos" en las pampas. 1700-1850. En: Boccara, G. (ed.) *Colonización, resistencia y mestizaje en las Américas*. Quito: Abya Yala.

- Mandrini, R. & Paz, C., 2003 (comp.). *Las fronteras hispanocriollas del mundo indígena latinoamericano en los siglos XVIII-XIX*. Tandil: IEHSUNCPBA, CEHIR-UNCOMA, UNSUR.
- Mandrini, R. 1987b. Desarrollo de una sociedad indígena pastoril en el área interserrana bonaerense. *Anuario IEHS* (Tandil), n° 2.
- Mandrini, R. 1994. Sobre el sutee entre los indígenas de las llanuras argentinas. Nuevos datos e interpretaciones sobre su origen y práctica. *Anales de Antropología*, n° 31, pp. 261-278.
- Mandrini, R. 2007. La historiografía argentina, los pueblos originarios y la incomodidad de los historiadores. *Quinto Sol*, n° 11, pp. 19-38.
- Mandrini, R., & Ortelli, S., 2002. Los "Araucanos" en las Pampas (C. 1700-1850). En: Boccara G. (ed.). *Colonización, Resistencia y Mestizaje en las Américas. Siglos XVI-XX*, Quito: Abya-Yala, Instituto Francés de Estudios Andinos, pp. 237-257.
- Mandrini, R., & Ortelli, S., 2007. Fronteras interiores: sociedades indígenas y construcción del Estado-nación. Argentina en la segunda mitad del siglo XIX. En Ortelli, S. & Hernández Silva, H. C. (coords.). *América en la época de Juárez*. México: Universidad Autónoma Benito Juárez de Oaxaca, Universidad Autónoma Metropolitana, pp. 463-488.
- Mandrini, R., 1985. La sociedad indígena de las pampas en el siglo XIX. En: Lischetti, M. (comp.). *Antropología*. Buenos Aires: Eudeba, pp. 205-230.
- Mandrini, R., 1987. Desarrollo de una sociedad indígena pastoril en el área interserrana bonaerense. *Anuario IEHS*, n° 2, pp. 71-98. Disponible en: <http://anuarioiehs.unicen.edu.ar/Files/1987/007%20-%20Mandrini%20Desarrollo%20de%20una%20sociedad%20indigena%20pastoril%20en%20el%20area%20interserrana%20bonaerense.pdf>.
- Mandrini, R., 1991. Procesos de especialización regional en la economía indígena pampeana (s. XVIII-XIX): el caso del suroeste bonaerense. *Boletín Americanista*, vol. 32, n° 41, pp. 113-136.
- Mandrini, R., 1992a. Indios y fronteras en el área pampeana (siglos XVI-XIX). Balance y perspectivas. *Anuario IEHS*, n° 7, pp. 59-72. Disponible en: [http://anuarioiehs.unicen.edu.ar/Files/1992/Indios%20y%20fronteras%20en%20el%20C3%A1rea%20pampeana%20\(siglos%20XVI-XIX\).%20Balance%20y%20perspectivas.pdf](http://anuarioiehs.unicen.edu.ar/Files/1992/Indios%20y%20fronteras%20en%20el%20C3%A1rea%20pampeana%20(siglos%20XVI-XIX).%20Balance%20y%20perspectivas.pdf).
- Mandrini, R., 1992b. Pedir con vuelta. ¿Reciprocidad Diferida o Mecanismo de Poder? *Antropológicas*, n° 1, pp. 59-69.
- Mandrini, R., 1994. ¿Sólo de caza y robos vivían los indios? Los cacicatos pampeanos del siglo XIX. *Siglo XIX. Revista de Historia*, n° 15, pp. 5-24.
- Mandrini, R., 1997. Las fronteras y la sociedad indígena en el ámbito pampeano. *Anuario IEHS*, n° 12, pp. 23-34. Disponible en: <http://anuarioiehs.unicen.edu.ar/Files/1997/002%20-%20Mandrini%20RAul%20-%20Las%20Fronteras%20y%20la%20sociedad%20indigena%20en%20el%20ambito%20pampeano.pdf>.
- Mandrini, R., 2007. La historiografía argentina, los pueblos originarios y la incomodidad de los historiadores. *Quinto Sol*, n° 11, pp. 19-38.
- Mandrini, R., 2008. *La Argentina aborígen. De los primeros pobladores a 1910*. Buenos Aires: Siglo XXI.
- Mandrini, R., 2013. Los historiadores y la historia de los aborígenes de las pampas: tres décadas de investigaciones, *Estudios Trasandinos*, vol. 18, n° 1, pp. 11-28.
- Manzel, K., Baten, J., Stolz, Y., 2012. Convergence and Divergence of Numeracy: The Development of Age Heaping in Latin America from the seventeenth to the twentieth century. *The Economic History Review*, vol. 65, n° 3, pp. 932-960.
- Mapelman, V., 2015. *Octubre Pilagá. Memorias y archivos de la masacre de La Bomba*. Buenos Aires: Tren en Movimiento.
- Mapelman, V. & Musante, M., 2010. Campañas militares, reducciones y masacres. Las prácticas estatales sobre los pueblos originarios del Chaco. En: Bayer, O. (coord.), *Historia de la crueldad argentina. Julio A. Roca y el genocidio de los Pueblos Originarios*. Buenos Aires: El Tugurio, p. 77-103
- Marchionni, L., 2013. *Comparación de las distintas historias tafonómicas en conjuntos zooarqueológicos provenientes de la Meseta Central de la provincia de Santa Cruz*. Tesis doctoral. La Plata: Facultad de Ciencias Naturales, Universidad Nacional de La Plata.
- Mariluz, G., 2009. *Estado, política y vejez. La política social para la tercera edad en Argentina desde el Virreynato del Río de la Plata hasta el año 2000*. Buenos Aires: Gobierno de la Ciudad, Centro de Documentación de Políticas Sociales.
- Martin, F. 2013. *Tafonomía y paleoecología de la transición Pleistoceno-Holoceno en Fuego-Patagonia. Interacción entre humanos y carnívoros y su importancia como agentes en la formación del registro fósil*. Punta Arenas: Ediciones de la Universidad de Magallanes.
- Martin, P. 1973. The discovery of America. *Science*, vol. 179, n° 4077, pp. 969-974
- Martin, P. 1984. Prehistoric overkill: the global model. En: Martin, P. & Klein, R. (eds.) *Quaternary extinction. A prehistoric revolution*. Arizona: The University of Arizona Press
- Martínez, G. & Gutiérrez, M. A., 2015. Arqueología del río Quequén Grande Cazadores-recolectores tempranos, cambios ambientales y fauna extinta. *Ciencia Hoy* (Buenos Aires), vol. 24, n° 144, pp. 11-18.
- Martínez, G. & M. A. Gutiérrez 2011. Paso Otero 5: a summary of the interdisciplinary lines of evidence for reconstructing early human occupation and paleoenvironment in the Pampean region, Argentina. En: Vialou, D. (ed.). *Peuplements et Préhistoire de l'Amérique*. Paris: Muséum National d' Histoire Naturelle. Département de Préhistoire, U.M.R., pp. 271-284.

- Martínez, G. 2006. Arqueología del curso medio del río Quequén Grande. Estudio actual y aportes a la arqueología de la región Pampeana. *Relaciones de la Sociedad Argentina de Antropología*, n° XXXI, pp. 249-275.
- Martínez, G., & Mackie, Q., 2003/2004. Late Holocene human occupation of the Quequén Grande river valley bottom: settlement systems and an example of 458 built environment in the Argentina pampas. *Before Farming: the archeology of Hunter-Gatherers*, n° 1, pp. 178-202.
- Martínez, G., 2006. Arqueología del curso medio del río Quequén Grande: estado actual y aportes a la arqueología de la Región Pampeana. *Relaciones de la Sociedad Argentina de Antropología*, n° 31, pp. 249-275.
- Martínez, G., Gutiérrez, M. & Tonni, E. 2013. Paleoenvironments and faunal extinctions: Analysis of the archaeological assemblages at the Paso Otero locality (Argentina) during the Late Pleistocene-Early Holocene. *Quaternary International*, n° 299, pp. 53-63.
- Martínez, J. G., 2018. Sociedades prehispánicas de la Puna argentina: desde el poblamiento temprano hasta los inicios de la producción pastoril y agrícola. En: Grau, R., Babot, J., Izquierdo, A. & Grau, A. (eds.) *La Puna Argentina: Naturaleza y Cultura*. Serie de Conservación de la Naturaleza 24. Tucumán: Editorial Fundación Miguel Lillo, pp. 273-294.
- Martirén, J. L., 2016. *La transformación farmer. Colonización agrícola y crecimiento económico en la provincia de Santa Fe en la segunda mitad del siglo XIX*. Buenos Aires: Prometeo.
- Massé, G., 2008. *Convivir bajo el mismo techo. Hogar-familia y migración en la ciudad de Buenos Aires al promediar el siglo XIX*. Tesis de Doctorado en Demografía. Universidad Nacional de Córdoba.
- Massera, R. & Lew, J. (coords. y eds.) 2010. *Los ríos mesetarios norpatagónicos: aguas generosas del Ande al Atlántico*. Serie: Las Mesetas Patagónicas del estado de Río Negro. Argentina: Fundación Ameghino.
- Massone, M., Prieto, A., Jackson, D., & Arroyo, M. 1998. *Los cazadores tempranos y el fuego: nuevos antecedentes del sitio Tres Arroyos 1*. IV Jornadas de Arqueología de la Patagonia, Resúmenes: 22-23, Río Gallegos.
- Mazza, B., Acosta, A., & Loponte, D., 2016. Nuevos Datos para las Inhumaciones en Urnas de Sitios Arqueológicos Guaraníes del Extremo Meridional de la Cuenca del Plata. *Revista Chilena de Antropología* (Santiago de Chile), n° 34, pp. 81-96.
- Mazzanti D. & Quintana, C., 2014. *Historias Milenarias Pampeanas. Arqueología de las sierras de Tandilia*. LARBO-UNMDP.
- Mazzanti D. 2006. La constitución de territorios sociales durante el Holoceno tardío. El caso de las sierras de Tandilia, Argentina. *Relaciones de la Sociedad Argentina de Antropología*, n° XXXI, pp. 277-300.
- Mazzanti D. 2007. *Arqueología de las Relaciones Interétnicas en las Sierras de Tandilia*. Tesis Doctoral inédita, Facultad de Filosofía y Letras, Universidad de Buenos Aires.
- Mazzanti D. L., Martínez G. A. & Quintana, C. A., 2015. Asentamientos del Holoceno medio en Tandilia oriental. Aportes para el conocimiento de la dinámica poblacional de la región Pampeana, Argentina. *Relaciones de la Sociedad Argentina de Antropología*, vol. XL, n° 1, pp. 209-231.
- Mazzanti, D. L., Martínez, G. A., & Quintana, C. A., 2015. Asentamientos del Holoceno medio en Tandilia oriental. Aportes para el conocimiento de la dinámica poblacional de la región pampeana, Argentina. *Relaciones de la Sociedad Argentina de Antropología*, vol. 40, n° 1, pp. 209-231.
- Mazzanti, D., Quintana, C. & Puente, V. 2014. Una sociedad de hábiles creadores. En: Mazzanti, D. y Quintana, C. (eds.), *Historias milenarias pampeanas. Arqueología de las sierras de Tandilia* Mar del Plata: M&A Diseño Y Comunicación S.R.L., pp. 45-58.
- Mazzanti, D., 2006. Los pueblos originarios de las sierras y llanuras orientales. En: Zubiaurre, P., (coord.) & Lahitte, M., Z., (ed.). *Historia de Balcarce. 1 Los Orígenes*. Municipalidad de Balcarce, vol. 1, pp. 73-93.
- Mazzanti, D., 2007. *Arqueología de las relaciones interétnicas posconquista en las sierras de Tandilia*. Tesis Doctoral. Facultad de Filosofía y Letras, UBA.
- Mazzanti, D., 2010. Factores dominantes en el desarrollo de la arqueología pampeana del período posconquista. En: Nastri, J. & Ferreira, L. M. (eds.), *Historias de la Arqueología Sudamericana*. Buenos Aires: Fundación de Historia Natural Félix de Azara. pp. 189-210.
- Mazzanti, D., Bonnat, F. & Quintana, C., 2014. Los pobladores que iniciaron la historia regional. En: Mazzanti, D. & Quintana, C. (eds.) *Historias milenarias pampeanas. Arqueología de las sierras de Tandil*. Mar del Plata: M&A Diseño y Comunicación S.R.L., pp. 19-32.
- Mazzanti, D., Martínez, G. & Quintana, C., 2012. *Early settlements in Eastern Tandilia, Buenos Aires province, Argentina: Archaeological contexts and site-formation processes*. Special Edition: Southbound.
- Mazzanti, D., Quintana, C., Puente, V., 2014. Una sociedad de hábiles creadores. En: Mazzanti, D. & Quintana, C. (eds.) *Historias milenarias pampeanas. Arqueología de las sierras de Tandilia*. Mar del Plata: M&A Diseño y Comunicación S.R.L., pp. 45-58.
- Mazzeo V., 1998. *Dinámica demográfica de Argentina en el período 1950-2000. Análisis de sus componentes*. III Jornadas Argentinas de Estudios de la Población (AEPA). Buenos Aires.
- Mazzia, N. & Elichiry, V., 2015. Saberes, experiencias e historias contemporáneas en una investigación sobre lugares y paisajes arqueológicos. *Series Especiales de los Cuadernos del Instituto Nacional de Antropología y Pensamiento Latinoamericano*, vol. 3, n° 2, pp. 264-282.

- Mazzia, N. 2011. *Lugares y paisajes de cazadores-recolectores en la Pampa bonaerense. Cambios y continuidades durante el Pleistoceno final-Holoceno*. Tesis Doctoral. La Plata: Facultad de Ciencias Naturales y Museo, Universidad Nacional de La Plata.
- Mazzia, N., 2013. Morar en las lagunas. Lugares de cazadores recolectores en la Pampa bonaerense (Argentina). *Revista Chilena de Antropología* (Santiago de Chile), n° 28, pp. 53-78.
- Medina, J. T., 1908. *El veneciano Sebastián Caboto al servicio de España y especialmente de su proyectado viaje á las Molucas por el estrecho de Magallanes y al reconocimiento de la costa del continente hasta la gobernación de Pedrarias Dávila*, Tomos I y II. Santiago de Chile: Imprenta y Encuadernación Universitaria.
- Melcher, F. L., 1873 *Plano General de la Frontera de Buenos Aires sobre la Pampa*. Encargado por orden del S. E. el señor Ministro de Guerra y Marina Coronel Don Martín de Gainza. Abril 1873.
- Meltzer, D., 2003. Lessons in Landscape Learning. En: Rockman, M. & Steele, J. (eds) *Colonization of Unfamiliar Landscapes. The Archaeology of Adaptation*. Nueva York: Routledge, pp. 222-241.
- Mena, F., Reyes, O., Stafford, Jr. Th. & Southon, J. 2003. Early Human remains from Baño Nuevo-1 cave, Central Patagonian Andes, Chile, *Quaternary International*, n° 109-110, pp. 113-121.
- Menghin, O., 1955/1956. El Altoaranaense. *Ampurias XVII-XVIII*, pp. 171-200.
- Menghin, O. F. A., 1957. Estilos de Arte rupestre en Patagonia. *Acta Praehistórica I*. Buenos Aires.
- Mengoni Goñalons, G., 1999. *Cazadores de guanacos de la estepa patagónica*. Buenos Aires: Sociedad Argentina de Antropología.
- Mengoni Goñalons, G. L. & Silveira, M. J. 1976. Análisis e interpretación de los restos faunísticos de la Cueva de las Manos Estancia Alto Río Pinturas. *Relaciones de la Sociedad Argentina de Antropología*, n° 10, pp. 261-270.
- Mera, M. & García, P. 2004. Alero Marifilo-1. Ocupación Holoceno temprana en la costa del Lago Calafquén (X Región, Chile). En: Civalero, M., Fernández, P., & Guraieb, A. (comp.) *Contra viento y marea*. Buenos Aires: Instituto Nacional de Antropología y Pensamiento Latinoamericano, pp. 249-262.
- Merlo, J. & Moro, N., 2006. La utilización de instrumental indígena en el Fortín El Perdido. En: Wally, J. W., Langiano M. del C., Merlo, J. F. & Alvarez, M. N. (comp.) *9° Encuentro de Historia y de Arqueología Postconquista de los pueblos al sur del Salado*. Olavarría: Comisión Municipal de Estudios Históricos y Arqueología Histórica. Municipalidad de Olavarría. Imprenta MC, pp. 185-192.
- Merlo, J. F. 1997 Estudio de los Recursos Faunísticos en el Fuerte Blanca Grande (Partido de Olavarría, provincia de Buenos Aires). En: *Arqueología Uruguaya hacia el fin del milenio. Asociación Uruguaya de Arqueología*. Uruguay: Ministerio de Educación y Cultura. Tomo II, pp. 557-563.
- Merlo, J. F., 1999. *Estudio de los Recursos Faunísticos en el Fuerte Blanca Grande Provincia de Buenos Aires*. Trabajo de tesis de grado inédita. Universidad Nacional del Centro de la Provincia de Buenos Aires.
- Merlo, J. F., 2014. *Aprovechamiento de recursos faunísticos en los sitios fortificados de la frontera Sur bonaerense en el siglo XIX*. Tesis doctoral no publicada, Departamento de Arqueología. Facultad de Ciencias Sociales de Olavarría. Universidad Nacional del Centro de la Provincia de Buenos Aires
- Merlo, J. F., Langiano, M. del C. & Castro, R. G., 2017. Primeros relevamientos arqueológicos en el partido de 9 de Julio (provincia de Buenos Aires). *Boletín Del Centro*. Centro de Registro del Patrimonio Arqueológico y Paleontológico de la provincia de Buenos Aires.
- Middleton, N., Sterne, J. A. C. & Gunnell, D., 2006. The geography of despair among 15-44-year-old men in England and Wales: putting suicide on the map. *Journal of Epidemiology and Community Health*, vol. 60, n° 12, pp. 1040-1047.
- Míguez, E., 1987. Política, participación y poder. Los inmigrantes en las tierras nuevas de la provincia de Buenos Aires en la segunda mitad del siglo XIX. *Estudios Migratorios Latinoamericanos* (Buenos Aires), n° 6/7, pp. 337-379.
- Míguez, E., 2008. *Historia económica de la Argentina. De la conquista a la crisis de 1930*, Buenos Aires: Sudamericana.
- Míguez, E., 2016. *La tierra de los ingleses en la Argentina, 1870/1914*. Buenos Aires: Editorial Teseo.
- Mikkelsen, C., 2013. Debatiendo lo rural y la ruralidad: un aporte desde el sudeste de la provincia de Buenos Aires; el caso del partido de Tres Arroyos. *Revista Cuadernos de Geografía: Revista Colombiana de Geografía* (Bogotá), vol. 22, n° 2, pp. 235-256.
- Miller, E. T., 1971. Pesquisas arqueológicas efetuadas no Planalto Meridional, Rio Grande do Sul (Rios Uruguai, Pelotas e das Antas). Programa Nacional de Pesquisas Arqueológicas - Resultados Preliminares do Quarto Ano, 1968-1969. *Publicações Avulsas do Museu Paraense Emílio Goeldi*, n° 15, pp. 37-71.
- Ministerio de Salud de la Nación, 2013. *Descripción epidemiológica de la mortalidad por lesiones de causas externas en Argentina. Enfermedades no transmisibles y factores de riesgo*. Boletín de vigilancia 6. Buenos Aires: Ministerio de Salud de la Nación.
- Ministerio de Salud, 2010. *Perfil epidemiológico del suicidio en la Argentina, 1988-2008. Enfermedades no transmisibles y factores de riesgo*. Boletín de vigilancia 2. Buenos Aires: Ministerio de Salud de la Nación.
- Miotti L. & Salemme, M. 2005. Hunting and butchering events at late Pleistocene and early Holocene in Piedra Museo (Patagonia, Southernmost South America). En: Bonnicksen, R. (ed.) *Paleoamerican Prehistory: Colonization Models, Biological populations, and Human Adaptations*. United

- States of America: Center for the Study of the First Americans, University of Texas A&M, pp. 141-151.
- Miotti L. 2010a. El rol del litoral marítimo y los ríos en la colonización humana de Patagonia desde finales de la Edad del Hielo. Una historia de más de 11.000 años. En: Masera, R., Lew, J. (eds.) *Los Ríos Mesetarios Norpatagónicos: Aguas Generosas del Ande al Atlántico*. Serie Las Mesetas Patagónicas. Río Negro: Fundación Ameghino, pp. 95-193.
- Miotti L. 2010b. Cuevas y abrigos rocosos: nudos de las redes sociales entre los cazadores recolectores del Macizo del Deseado, Patagonia extra-andina. En: Jiménez, J. C., Serrano, C., González, A., Aguilar, F. (eds.). *III Simposio Internacional. El Hombre Temprano en América*. México: UNAM-Instituto de Investigaciones Antropológicas-INAH, pp. 147-174.
- Miotti, L. & Carden, N., 2007. The relationships between rock art and archaeofaunas in the Central Patagonian Plateau. En: Gutiérrez, M., Miotti, L., Barrientos, G., Mengoni Goñalons, G., Salemme, M. (eds.). *Taphonomy and Archaeology in Argentina*. Manchester: BAR International Series, pp. 203-218.
- Miotti, L. & Cattáneo, G. R., 2003. Variation in the strategies of the lithic production and faunal exploitation during Pleistocene/Holocene Transition at Piedra Museo and surrounding region. En: Miotti, L., Salemme, M. & Flegenheimer, N. (eds.) *Where the South Winds Blow: Ancient Evidence for Paleo South Americans*. United States of America: Center for the Study of the First Americans, University of Texas A&M, pp.105-112.
- Miotti, L. & Cattáneo, G., 2002. Variation in the strategies of the lithic production and faunal exploitation during Pleistocene/Holocene Transition at Piedra Museo and Surrounding Region. En: Miotti, L., Salemme, M. & Flegenheimer, N. (eds.) *Ancient Evidence for Paleo South Americans: From Where the South Winds Blow*, Texas: Center for the Study of the First Americans, University of Texas A&M, pp. 105-113.
- Miotti, L. & Hermo, D., 2011. Apuntes para biografías de paisajes y seres. En: Hermo, D. & Miotti, L. (comp. & eds.) *Biografías De Paisajes y Seres: Visiones desde la Arqueología Sudamericana*. Buenos Aires: Encuentro Grupo Editor, pp 7-16.
- Miotti, L. & M. Salemme, 1999. Biodiversity, Taxonomic Richness and Generalist/Specialists economical systems in Pampa and Patagonia Regions, Southern South America. *Quaternary International*, vol.53/54, pp. 53-68.
- Miotti, L. & Magnin, L., 2012. South America 18,000 Years Ago: Topographic Accessibility and Human Spread. En: Miotti, L., Flegenheimer, N., Salemme, M. & Goebel, T. (eds.) *Southbound. Late Pleistocene Peopling of Latin America*. Texas CSFA: Texas A&M University, pp. 19-24.
- Miotti, L. & Marchionni, L. 2016. *Camada de huesos, pilas óseas, criterios para su interpretación como sitios de matanza y trozamiento en la arquitectura de la movilidad de los cazadores-recolectores de Patagonia*. IV Congreso Nacional de Zooarqueología Argentina, octubre 2016. Ushuaia.
- Miotti, L. & Podgorny, I., 1995. Una flecha en mi sopa. La convivencia con los restos arqueológicos en la región del río Deseado, pcia. de Santa Cruz, República Argentina. *Cuadernos de Antropología y Arqueología* (Buenos Aires), n° 16, pp. 343-356.
- Miotti, L. & Salemme, M., 2004. Poblamiento, movilidad y territorios entre las sociedades cazadoras-recolectoras de Patagonia: cambios desde la transición Pleistoceno/Holoceno al Holoceno medio. *Complutum* (Madrid), n° 15, pp. 177-206.
- Miotti, L. & Terranova, E., 2011. Overcrowded hill points in the terra incognita Patagonia. Networks among Early South American, S10. *XVI Congreso Internacional de la Unión de Ciencias Prehistóricas y Protohistóricas (UISPP) / XVI Congreso SAB*. Brasil. Versión resúmenes digitales.
- Miotti, L. & Terranova, E., 2015. A hill plenty of points in terra incognita from patagonia: Notes and reflections for discussing the way and tempo of the initial peopling. *Journal of Paleoamerican Archaeology*, vol. 1, n° 2, pp. 181-196.
- Miotti, L. & Tonni, E., 1996. *Rhaidos del sitio arqueológico AEP-1 de Piedra Museo y la meseta central de Santa Cruz y sus implicancias paleoambientales*. III Jornadas de Arqueología de Patagonia. Bariloche.
- Miotti, L. 1990 [1998]. Zooarqueología de la Meseta Central y la Costa de la provincia de Santa Cruz. Un enfoque de las estrategias adaptativas y los paleoambientes. Tesis de doctorado. Facultad de Ciencias. Naturales y Museo, Universidad Nacional de La Plata. Publicado en 1998 por Museo de Historia Natural de San Rafael, Mendoza.
- Miotti, L. 1990. *Cómo, cuándo y por donde se produjo el primer poblamiento americano: Una historia que comenzó mucho antes de 1492*. La Plata: Secretaría de Cultura Ministerio de Educación y Justicia de la Provincia de Buenos Aires, pp. 434.
- Miotti, L. 1990/93 La ocupación humana de la Patagonia austral durante el Holoceno. En: Iriondo, M. (ed.). *El Holoceno en la Argentina*, pp. 941-919. Buenos Aires: CADINQUA.
- Miotti, L. 1992. Paleoindian occupation at Piedra Museo Locality, Santa Cruz Province, Argentina. *Current Research in the Pleistocene*, n° 9, pp. 27-30
- Miotti, L. 1995. Piedra Museo Locality: A Special Place in the New World. *Current Research in the Pleistocene* (Corvaills), vol. 12, pp. 36-38.
- Miotti, L. 1996. Piedra Museo, Nuevos datos para la ocupación pleistocénica en Patagonia. En: Gómez Otero, J. (ed.) *II Jornadas de Arqueología de la Patagonia*, pp. 93-101.
- Miotti, L. 1996b. Horizontes perdidos: Los cazadores-recolectores de la Patagonia. *Revista Museo* (La Plata), vol. 2, n° 8, pp. 33-39.

- Miotti, L. 1997. Piedra Museo, una ventana abierta al pasado de los cazadores-recolectores de Patagonia y el proceso de colonización hace 13.000 años. *Revista La Ventana* (La Plata) n° 14, pp. 9-14.
- Miotti, L. 2006. La fachada atlántica, como puerta de ingreso alternativa de la colonización humana de América del sur durante la transición pleistoceno/holoceno. En: Jiménez, J. C. & González, S. (eds.) *II Simposio Internacional El hombre temprano en América*. (México), Museo del Desierto de Coahuila, UNAM, México, pp. 155-188.
- Miotti, L. 2006. Paisajes domésticos y sagrados desde la arqueología de los cazadores-recolectores en el Macizo del Deseado, provincia de Santa Cruz. En: Mazzantti, D., Berón, M. & Oliva, F. (eds.). *Cazadores Recolectores del Cono Sur. Revista De Arqueología* (Mar del Plata), n° 1, pp. 11-42.
- Miotti, L. 2010c. La señal arqueológica de colonización finpleistocénica y la continuidad ocupacional en la meseta de Somuncurá, provincia de Río Negro, Argentina. En: Bárcena, R. & Chiavazza, H. (eds.). *Arqueología argentina en el Bicentenario de la Revolución de Mayo*. XVII Congreso Nacional de Arqueología Argentina (Mendoza), tomo V, pp. 1951-1956.
- Miotti, L. 2012. El uso de los recursos faunísticos entre los cazadores-recolectores de Patagonia: tendencias espacio/temporales de las estrategias durante el Holoceno. *Archaeofauna* (Madrid), n° 21, pp. 137-160.
- Miotti, L. 2017. Caminante no hay camino, se hace camino al andar. Las prácticas que materializan los lugares y articulan el poblamiento. X Jornadas de Arqueología de la Patagonia. CENPAT, Pto. Madryn, Argentina.
- Miotti, L., 1991. Manifestaciones rupestres de Santa Cruz: La localidad Piedra Museo. En: Podestá, M. M., Hernández Llosas, M. I. & Renard de Coquet, S. F. (eds.). *El arte rupestre en la arqueología contemporánea argentina*. Buenos Aires: FECIC, pp. 132-138.
- Miotti, L., 1992. Paleoindian occupations at Piedra Museo Locality, Santa Cruz province, Argentina. *Current Research in the Pleistocene*, (USA), vol. 9.
- Miotti, L., Blanco, R., Terranova, E., Marchionni, L., Hermo, D. & Mosquera, B., 2014. La naturaleza de la observación: evidencias arqueológicas en Somuncurá (Río Negro). En: Cassiodoro, G., Rindel, D., Re, A. (eds.), *Integración de diferentes líneas de evidencia en arqueología argentina*. Buenos Aires: Editorial Aspha, pp. 73- 91.
- Miotti, L., Carden, N. & Canosa, M. J., 1999. Paisajes arqueológicos de Cazadores-recolectores, Arte rupestre y Lagunas. En: Diez Marín, C. (ed.) *Actas del XII Congreso Nacional de Arqueología Argentina*, vol. III, pp. 54-63.
- Miotti, L., Hermo, D., Terranova, E. & Blanco, R., 2015. Edenés en el Desierto. Señales de caminos y lugares en la historia de la colonización de Patagonia argentina. *Antipoda* (Bogotá), n° 23, pp. 161-185.
- Miotti, L., Marchionni, L., Hermo, D., Terranova, E., Magnin, V., Lynch, B., Mosquera & Vargas Gariglio, J., 2018. Changes and continuities of hunting practices from the late Pleistocene to the late Holocene among nomadic societies of the Patagonian plateaus. En: Rabassa, J. (ed.) *Ancient hunting strategies in Argentina*. Springer.
- Miotti, L., Salemme, M. & Menegaz, A. 1988. El manejo de los recursos faunísticos durante el Pleistoceno final y Holoceno temprano en Pampa y Patagonia. IX Congreso Nacional de Arqueología Argentina. Buenos Aires, pp. 102-118.
- Miotti, L., Salemme, M., Rabassa, J., & Cattáneo, G., 2002. The First Americans in Southern Cone: The archaeological research at Central Plateau in Argentinian Patagonia. *Latin American Antiquity* (Cambridge), n° 8.
- Miotti, L., Vázquez, M. & Hermo, D., 1999. Piedra Museo un Yamnagoo Pleistocénico en la colonización de la meseta de Santa Cruz. El estudio de la Arqueofauna. *Soplando en el Viento. Actas de las III Jornadas de Arqueología de la Patagonia*. Neuquén: Universidad Nacional de Comahue e Instituto Nacional de Antropología y Pensamiento Latinoamericano, pp. 113-136.
- Miotti, L. 2003. South America. A paradox for building images of the colonization of the New World. En: Miotti, L. & Salemme, M. (eds.) *South America, Long And Winding Roads For The First Americans At The Pleistocene/Holocene Transition*, Special volume of Quaternary International. Canadá: Norm Catto Ed. In Chief, vols. 109-110, pp. 147-173.
- Monk, M., 1987. Epidemiology of suicide. *Epidemiologic Reviews*, n° 9, pp. 51-69.
- Morello, F., Contreras, L. & San Román, M., et al., 1999. La localidad Marazzi y el sitio arqueológico Marazzi I, una reevaluación. *Anales del Instituto de la Patagonia* (Punta Arenas), n° 27, pp. 183-197.
- Moreno, F., s/f. Recuerdos de un viaje a Nahuel Huapi: 1) *El llano de Yamnagóo. Visita a los Guenaken. Una raza que muere*. Buenos Aires: Biblioteca del Museo Etnográfico, FFyL-UBA.
- Morresi, E., 1971. *Las ruinas del Km 75 y Concepción del Bermejo. Primera etapa de una investigación de arqueología histórica Regional*. Resistencia: Facultad de Humanidades Resistencia, UNNE.
- Mota, L. T., Noelli, S. F. & Silva, F. A., 1996. Pãri: Armadilha de pesca utilizada pelos índios Kaingang no Sul do Brasil. Universidade e Sociedade. *Revista de Divulgação Científica e Cultural da Universidade Estadual de Maringá*, vol. 15, pp. 21-25.
- Moya, J., 1989. Parientes y extraños: actitudes hacia los inmigrantes españoles en la Argentina en el siglo XIX. *Estudios Migratorios Latinoamericanos* (Buenos Aires), n° 13.
- Mújica, J. I., 1995. Aproximación al trazado de la planta urbana del antiguo pueblo Jesuítico Santo Tome-Corrientes. En: Amable, M. A., *La Salvaguarda del Patrimonio Jesuítico*. Posadas: Montoya. pp. 125-140.

- Mújica, J. I., 1998. Informe de las excavaciones realizadas en el recinto A5 Letrina de la Reducción Loreto. Misiones-Argentina. En: *VII Jornadas Internacionales sobre las Misiones Jesuíticas*. Resistencia: Instituto de Investigaciones Geohistóricas. pp. 411-426.
- Mújica, J. I., 2005. Aproximación al trazado de la planta urbana de Corpus Christi. Hoy Corpus. Una diferencia de urbanización. En: Page, C., *Educación y Evangelización. La Experiencia De Un Mundo Mejor*. Córdoba: Universidad Católica de Córdoba. pp. 629-636.
- Mújica, J. I., 2012. Análisis de los elementos de la vida cotidiana en la Reducción de Loreto del período posesuítico. En: *XIV Jornadas Internacionales sobre las Misiones Jesuíticas*. San Ignacio de Velazco. Bolivia. Edición en CD.
- Mujica, J., 1995. Un sitio guaraní en el centro de la provincia de Corrientes -Llamarada- Santa Rosa. Depto. de Concepción. En: *XX Encuentro de Geohistoria Regional*, Santa Rosa. pp. 135-148.
- Müller, M. L., 2008. *Sobre índios e ossos: estudo de três sítios de estruturas anelares construídos para enterramento por populações que habitavam o vale do rio Pelotas no período pré-contato*. Dissertação Mestrado inédita. Porto Alegre: Pontificia Universidade Católica do Rio Grande do Sul.
- Murmis, M. & Feldman, S., 2006. Pluriactividad y pueblos rurales: Examen de un pueblo pampeano. En: Neiman, G. & Craviotti, C. (comps.) *Entre el campo y la ciudad. Desafíos y estrategias de la pluriactividad en el agro*. Buenos Aires: CICCUS
- Musters, C. 1964. [1869-1870]. *Vida entre los patagones. Un año de excursiones por tierras no frecuentadas, desde el Estrecho de Magallanes hasta el Río Negro*. Biblioteca Centenaria, tomo I. Universidad Nacional de La Plata.
- Naciones Unidas, 1956. *Le vieillissement des populations et ses conséquences économiques et sociales*, ST/SOA/SER. A/26, New York: Naciones Unidas.
- Nacuzzi, L. 2010. Introducción. En: Nacuzzi, L. (coord.) *Fronteras. Espacios de interacción en las tierras bajas del sur de América*, Buenos Aires: Sociedad Argentina de Antropología.
- Nacuzzi, L., [1998] 2005. *Identidades Impuestas. Tehuelches, aucas y pampas en el norte de la Patagonia*. Buenos Aires: Sociedad Argentina de Antropología.
- Nacuzzi, L., 2006. Tratados de paz, grupos étnicos y territorios en disputa a fines del siglo XVIII. *Investigaciones Sociales*, n° 17, pp. 435-456. Disponible en: <https://revistasinvestigacion.unmsm.edu.pe/index.php/sociales/article/view/7075/6252>.
- Nacuzzi, L., 2011. Los cacicazgos del siglo XVIII en ámbitos de frontera de Pampa-Patagonia y el Chaco. En Quijada, M. (comp.). *De los cacicazgos a la ciudadanía. Sistemas políticos en la frontera, Río de la Plata, siglos XVIII-XX*. Berlín: Ibero-Amerikanisches Institut Preussischer Kulturbesitz, Gebr. Mann Verlag, pp. 23-77.
- Nacuzzi, L., 2014a. Los grupos étnicos y sus territorios en las fronteras del río Salado de Buenos Aires (siglo XVIII), *Población y sociedad*, vol. 21, n° 2, pp. 49-92. Disponible en: <https://dialnet.unirioja.es/servlet/articulo?codigo=4993684>.
- Nacuzzi, L., 2014b. Los caciques amigos y los espacios de la frontera sur de Buenos Aires en el Siglo XVIII. *Revista TEFROS*, vol. 12, n° 2, pp. 103-139. Disponible en: <http://www2.hum.unrc.edu.ar/ojs/index.php/tefros/article/view/291>.
- Nacuzzi, L., Lucaioli, C & Nesis, F. 2008. *Pueblos nómades en un estado colonial. Chaco-Pampa-Patagonia, siglo XVIII*. Buenos Aires: Antropofagia.
- Nagy, M. 2013. Una educación para el desierto argentino. Los pueblos indígenas en los planes de estudio y en los textos escolares actuales. *Espacios en Blanco. Revista de Educación*, n° 23, pp. 187-223.
- Nami, H. 1987. Cueva del Medios: Perspectivas arqueológicas para la Patagonia austral. *Anales del Instituto de la Patagonia* (Punta Arenas), n° 17, pp. 73-106.
- Nami, H. G., 2007. Research in the Middle Negro River Basin (Uruguay) and the Paleoindian occupation of the Southern Cone. *Current Anthropology*, vol. 48, n° 1, pp. 164-174.
- Nathan, M., Koolhaas, M., 2018. Análisis de la calidad de la edad declarada en los censos de población del Uruguay. *Notas de Población*, n° 107, pp. 207-225.
- Navarro Floria, Pedro, 2007 *Paisajes del progreso. La resignificación de la Patagonia Norte, 1880-1916*. Neuquén: Educo.
- Nazar D. C., de la Fuente, G. & Gheco, L., 2014. Entre cebiles, cuevas y pinturas. Una mirada a la estética antropomorfa del arte rupestre de La Tunita, Catamarca, Argentina. *Boletín del Museo Chileno de Arte Precolombino* (Santiago de Chile), vol. 19, n° 1, pp. 37-51.
- Nazar, D. C. & de la Fuente, G., 2009. Parque Arqueológico "La Tunita". Una propuesta de protección y puesta en valor del arte rupestre de la cuenca Ipizca-Icaño (Depto. Ancasti y La Paz, Provincia de Catamarca, Argentina). En: Sepúlveda R., M., Briones M., L. & Chacama R., J. *Crónicas sobre la piedra. Arte Rupestre de las Américas*. VII Simposio Internacional de Arte Rupestre-Capítulo 1. Arica, pp. 47-60.
- Néspolo, E., 2007. La "Frontera" Bonaerense en el siglo XVIII un espacio políticamente concertado: fuertes, vecinos, milicias y autoridades civiles-militares. *Mundo Agrario* (La Plata), n° 13. Disponible en: <https://www.mundoagrario.unlp.edu.ar/article/view/v07n13a08>.
- Néspolo, E., 2007. Las misiones jesuíticas bonaerenses del siglo XVIII, ¿una estrategia político-económica indígena?, *Revista TEFROS*, vol. 5, n° 1, pp. 1-47. Disponible en: <http://www2.hum.unrc.edu.ar/ojs/index.php/tefros/article/view/138>.

- Nielsen, A., 2006. Plazas para los antepasados: Descentralización y poder corporativo en las formaciones políticas preincaicas de los Andes Circumpuneños. *Estudios Atacameños* (Santiago de Chile), vol. 31, pp. 63-89.
- Nielsen, A., 2013. Circulating Objets and the Constitution of South Andean Society (500 BC-AD 1550). En: Hirth, K. G. & Pillsbury, J. (eds.) *Merchants, Markets and Exchange in the Pre-Columbian World*. Washigton, DC: Dumbarton Oaks, pp. 389-469.
- Noelli S. F. & De Souza, J. G., 2017. Novas perspectivas para a cartografía arqueológica Jê no Brasil meridional. *Boletim do Museu Emílio Goeldi*, vol. 12, n° 1, pp. 57-84.
- Noelli, S. F., 1993. *Sem Tekohá não há Tekhó*. Disertación de Magíster inédita. Porto Alegre: Pontificia Universidade Católica do Rio Grande do Sul.
- Noelli, S. F., 2004. La distribución geográfica de las evidencias arqueológicas guaraní. *Revista de Indias* (Madrid), vol. 64, n° 230, pp. 17-34.
- Noelli, S. F., Brochado, J.P. & Alves Corrêa, Â., 2018. A linguagem da cerâmica Guarani: sobre a persistência das práticas e materialidade (parte 1). *Revista Brasileira de Linguística Antropológica* (Brasilia), vol. 10, n° 2, pp. 167-200.
- Notestein, F. W. (1945). Population — The Long View. In Theodore W. Schultz, Ed., *Food for the World*. Chicago: University of Chicago Press.
- Notestein, F. W., 1953. Economic problems of population change. *Eight International Conference of Agricultural Economists*, London.
- Núñez Atencio, L., Varela, J., Casamiquela, R., Schiappacasse, V., Niemeyer, H. & Villagrán, C. 1994. Cuenca de Taguatagua en Chile: el ambiente del Pleistoceno superior y ocupaciones humanas. *Revista Chilena de Historia Natural* (Chile), n° 67, pp. 503-519.
- Núñez Camelino, M., 2004. *Actualización del mapa arqueológico de la Provincia de Corrientes. Comunicaciones científicas y tecnológicas*. Universidad Nacional del Nordeste. [consultado el 120/20/2021]. Disponible en: https://www.academia.edu/2251475/Actualizaci%C3%B3n_del_mapa_arqueol%C3%B3gico_de_la_Provincia_de_Corrientes.
- Núñez Regueiro, V., 1974. Conceptos instrumentales y marco teórico en relación al análisis del desarrollo cultural del Noroeste argentino. *Revista del Instituto de Antropología* (Buenos Aires), n° 5, pp. 169-191.
- Núñez, L., Cartajena, I., Grosjean, M., de Souza, P. & Carrasco, C., 2011. Reflexiones sobre el Holoceno medio en la Puna occidental: Ecorefugios y la emergencia de la complejidad. En: Mondini, M., Martínez, J., Muscio, H. & Marconetto, B. (eds.) *Poblaciones humanas y ambientes en el noroeste argentino durante el Holoceno Medio*, Córdoba, pp. 89-92.
- Obschatko, E., 1988. *La transformación económica y tecnológica de la agricultura pampeana 1950-1984*. Buenos Aires: Ediciones Culturales Argentinas.
- Ocampo A. & Richard, A., 2016. Reutilización espacial en las misiones jesuítico-guaraní. El caso del pueblo de Concepción de la Sierra (Misiones, Argentina). *Revista de Antropología del Museo de Entre Ríos*, vol. 2, n° 1, pp. 88-99.
- Oliva, F., Panizza, M. C., Catella, L., Moirano, J., Morales, N., Algrain, M., Devoto, G., Iannelli, L., Oliva, C., Pereyra, B. & Sfeir, A., 2015. La construcción del pasado arqueológico en diferentes sectores del Área Ecotonal Húmedo-Seca Pampeana. Investigación y extensión desde el Centro de Estudios Arqueológicos Regionales. *Revista de Antropología del Museo de Entre Ríos* (Entre Ríos), vol. 1, n° 2, pp. 91-102.
- Organización Internacional para las Migraciones (OIM), 2012. *Perfil Migratorio de Argentina 2012*. Elaborado por Roberto Benencia
- Organización Mundial de la Salud, 2014. *Prevención del suicidio: un imperativo global*. Washington: OMS.
- Ortelli, S., 2000. Marginalismo y relaciones interétnicas: blancos e indios en la frontera rioplatense en el siglo XIX. *Revista Complutense de Historia de América*, n° 26, pp. 181-198. Disponible en: <https://dialnet.unirioja.es/servlet/articulo?codigo=172520>.
- Ortelli, S., 2003. La frontera pampeana en las últimas décadas del período colonial: las delegaciones de indios y el comercio con Buenos Aires. En: Landavazo, M. A. (ed.). *Territorio, Frontera y Región en la Historia Americana*. México: Editorial Porrúa. Universidad Michoacana de San Nicolás de Hidalgo, pp. 71-110.
- Ortiz, R. M., 1974. *Historia económica de la Argentina*. Buenos Aires: Plus Ultra.
- Osatinsky, A., 2013. El impacto desigual de las transformaciones económicas en Catamarca y Tucumán (1980- 2002). *Andes* (Salta), n° 24, pp. 367-393.
- Otero, H., 1990. Una visión crítica de la endogamia: reflexiones a partir de una reconstrucción de familias francesas (Tandil, 1850-1914). *Estudios Migratorios Latinoamericanos* (Buenos Aires) n° 15 y 16.
- Otero, H., 1999. Demografía política e ideología estadística en la estadística censal argentina, 1869-1914. *Anuario IEHS* (Tandil), n° 14, pp.43-70.
- Otero, H., 2004. *El mosaico argentino. Modelos y representaciones del espacio y de la población siglos XIX-XX*. Buenos Aires: Siglo XXI.
- Otero, H., 2004. La transición demográfica argentina revisitada. Una perspectiva espacial de las explicaciones ideacionales, económicas y político-institucionales. En: Otero, H. (dir.) *El mosaico argentino. Modelos y representaciones del espacio y la población, 1850-1991*. Buenos Aires: Siglo XXI. pp. 71-170.

- Otero, H., 2010. El asociacionismo francés en la Argentina. Una perspectiva secular. *Estudios Interdisciplinarios de América Latina y el Caribe*, vol. 21, n° 2, pp. 123-152.
- Otero, H., 2012. *Historia de los franceses en la Argentina*. Buenos Aires: Biblos.
- Otero, H., 2013. Representaciones estadísticas de la vejez. Argentina, 1869-1947. *Revista Latinoamericana de Población*, vol. 7, n° 13, pp. 5-28.
- Otero, H., 2018. Mortalidad y percepción de la vejez. Conjeturas sobre el caso argentino, 1850-1950. *Quinto Sol*, vol. 22, n° 2, pp. 1-25.
- Otero, H., 2020 a. El nacimiento de la vejez y el envejecimiento en la Argentina durante la primera mitad del siglo XX. La contribución de los saberes demográficos, médicos y jurídicos. *Prohistoria. Historia, políticas de la historia*, año XXIII, n° 33, pp. 37-66.
- Otero, H., 2020 b. *Historia de la vejez en la Argentina, 1850-1950*. Rosario: Prohistoria.
- Otero, M. V., 1991. *El suicidio en la ciudad de Buenos Aires: su nacimiento como problema social*. Tesis de grado. Buenos Aires: Universidad de Buenos Aires.
- Ottalagano, F. V., 2013. Aves simbólicas, estilo e identidad en la arqueología del gran río sudamericano: un estudio contextual del arte cerámico de las sociedades prehispánicas de la cuenca del Paraná Medio. *Serie Monográfica* (Buenos Aires), n° 3.
- Ottalagano, F. V., 2017. Análisis morfológico y estilístico de campanas zoomorfas del Río de La Plata, Uruguay. *Revista de Antropología del Museo de Entre Ríos* (Entre Ríos), n° 3, pp. 55-65.
- Pacecca, M. I., 2006. Legislación, migración limítrofe y vulnerabilidad social. *Revista Realidad Económica* (Buenos Aires), n° 171.
- Paladino, C., 1994. *Tenemeche. "Situación Histórica de la Blanca Grande"*. Buenos Aires: Club de Pescadores Ciudad de Olavarría.
- Palermo, M. A., 1989. Indígenas en el mercado colonial. *Ciencia Hoy* (Buenos Aires), vol. 1, n° 4, pp. 22-26.
- Palermo, M., 2000. A través de la frontera. Economía y sociedad indígenas desde el tiempo colonial hasta el siglo XIX. En: Tarragó, M. (ed.) *Nueva Historia Argentina. Los pueblos originarios y la conquista*. Tomo I. Buenos Aires: Sudamericana, pp. 343-382.
- Palermo, M., A. 1991. La compleja integración hispano-indígena del sur argentino y chileno durante el período colonial. *América Indígena*, vol. 51, n° 1, pp. 153-192.
- Palermo, M., A. 1994. El revés de la trama. Apuntes sobre el papel económico de la mujer en las sociedades indígenas tradicionales del sur argentino. *Memoria Americana. Cuadernos de Etnohistoria*, n° 3, pp. 63-90.
- Palermo, M.A., 1999. Mapuches, pampas y mercados coloniales. *Revista NAYa* http://etnohistoria.naya.org.ar/hm/21_articulo.htm.
- Panettieri, J., 1970. *Inmigración en la Argentina*. Buenos Aires: Macchi.
- Pantelides, E., 1983. La transición demográfica argentina: un modelo no ortodoxo. *Desarrollo Económico* (Buenos Aires), vol. 22, n° 88.
- Panza, J.L., 2001. Hoja geológica 44769-IV, Monumento Natural Bosques Petrificados, provincia de Santa Cruz. Instituto de Geología y Recursos Minerales, Servicio Geológico Minero Argentino, Boletín n° 258, pp. 1-110.
- Papazzian, A. & Nagy, M., 2018. De todos lados, en un solo lugar. La concentración de indígenas en la isla Martín García (1871-1886). En: Delrío, W., Escolar, D., Lenton, D. & Malvestitti, M. (dir.). *En el país de Nomeacuerdo. Archivos y memorias del genocidio del Estado argentino sobre los pueblos originarios, 1870-1950*. Río Negro: Editorial Universidad Nacional Río Negro, pp. 69-98.
- Paunero, R. 2003. The Cerro Tres Tetras (C3T) locality in the Central Plateau of Santa Cruz, Argentina. En: Miotti, L., Salemme, M., Flegenheimer, N. (eds.) *Where the South Winds Blow: Ancient Evidence of Paleo South Americans*. Texas: Center for the Studies of the First Americans-Texas A & M University Press, pp. 33-40.
- Paunero, R., Frank, A., Skarbun, F., Rosales, G., Cueto, M., Zapata, G., Paunero, M., Lunazzi, N. & Del Giorgio, M., 2007. Investigaciones arqueológicas en Sitio Casa Del Minero 1, Estancia La María, Meseta Central de Santa Cruz. En: Morello, F., Martinic, M., Prieto, A., Bahamonde, G. (eds.) *Arqueología de Fuego-Patagonia: Levantando piedras, desenterrando huesos...y develando arcanos*, Punta Arenas: Ediciones CEQUA, pp. 577-588.
- Paunero, R., Paunero, M., Ramos, D., 2010. Artefactos óseos en componentes del Pleistoceno final de las localidades La María y Cerro Tres Tetras, Santa Cruz, Argentina. En: Gutiérrez, M., De Nigris, M., Fernández, P., Giardina, M., Gil, A., Izeta, A., Neme, G., Yacobaccio, H. (eds.) *Zooarqueología a principios del siglo XXI: Aportes teóricos, metodológicos y casos de estudio*. Buenos Aires: Ediciones del Espinillo, pp. 459-466.
- Pedrotta, V., 2002. Arqueología histórica en el Arroyo Nieves (partido de Olavarría): resultados preliminares de los primeros trabajos de campo. *Intersecciones em Antropología*, n° 3, pp. 125-129.
- Pedrotta, V., 2013. Reandando los caminos al Chapaleofú: viejas y nuevas hipótesis sobre las construcciones de piedra del sistema Tandilia. *Memoria Americana*, vol. 21, n° 2, pp. 269-295. Disponible en: <http://ppct.caicyt.gov.ar/index.php/memoria-americana/article/view/3109/3396>.
- Pegoraro, A., 2009. *Las colecciones del museo etnográfico de la Universidad de Buenos Aires: un episodio de la historia del americanismo en la Argentina 1890-1927*. Tesis doctoral. Buenos Aires: Universidad de Buenos Aires, Facultad de Filosofía y Letras.

- Pelissero, N. A. & Difrieri, H. A., 1981. *Quilmes, arqueología y etnohistoria de una ciudad prehispánica*. Tucumán: Gobierno de la Provincia de Tucumán.
- Pengue, W. A. & Rodríguez, A. F., 2017. *El vaciamiento de las pampas. La exportación de nutrientes y el final del granero del mundo*. Santiago de Chile: Fundación Heinrich Böll Stiftung
- Pengue, W. A., 2004. La 'pampeanización' de Argentina. *Le Monde Diplomatique*. Edición Cono Sur, n° 61.
- Pengue, W. A., 2016. *Cultivos transgénicos ¿Hacia dónde fuimos? Veinte años después: la soja Argentina 1996 - 2016*. Buenos Aires y Santiago: Fundación Heinrich Böll Stiftung.
- Pérez Jimeno, L., 2007. *Investigaciones arqueológicas en el sector septentrional de la llanura aluvial del Paraná, margen santafesina. La variabilidad del registro arqueológico*. Unpublished PhD tesis. La Plata: Facultad de Ciencias Naturales y Museo, Universidad Nacional de La Plata.
- Pérez, E., 2001. Hacia una nueva visión de lo rural. En: Giarraca, N. (comp.) ¿Una nueva ruralidad en América Latina? Buenos Aires: Clacso, pp. 17-29.
- Pérez, P., 2013. *Estado, indígenas y violencia. La producción del espacio social en los márgenes del estado argentino. Patagonia Central 1880-1940*. Tesis doctoral. Buenos Aires: Facultad de Filosofía y Letras. Universidad de Buenos Aires.
- Pey, M. L., 2020. Trama y urdimbre: hacia una biografía del sitio agropastoril Huayatayoc (Cusi Cusi, Puna de Jujuy, Argentina). *Estudios Atacameños* (San Pedro de Atacama), n° 65, pp. 313-338.
- Picciani, A., 2016. Discusiones teóricas sobre la dinámica funcional en el vínculo espacial urbano y rural. *Pampa* (Santa Fe), n° 14, pp. 9-28.
- Píccoli, C., 2015. *Estudios de los paisajes arqueológicos en el sector de islas y borde frontal de la terraza baja de la llanura aluvial del Paraná Medio*. Depto. de Goya. Tesis Doctoral inédita. Rosario: Universidad Nacional de Rosario.
- Picoy, M. C., 2020. *De sitio arqueológico Punta Canal a territorio indígena Punta Querandí. Patrimonios y memorias en disputa*. Tesis de Licenciatura. Buenos Aires: Universidad de Buenos Aires, Facultad de Filosofía y Letras.
- Pintar, E. L., Martínez, J. G., Aschero, C., & Glascock, M. D. 2016. Obsidian use and mobility during the Early and Middle Holocene in the Salt Puna, NW Argentina. *Quaternary International*, n° 422, pp. 93-108.
- Pinto Rodríguez, J., 1996. Integración y desintegración de un espacio fronterizo. La Araucanía y las Pampas, 1550-1900. En: Pinto Rodríguez, J. (ed.) *Araucanía en las Pampas. Un mundo fronterizo en América del Sur*. Temuco: Universidad de la Frontera, pp. 11-46.
- Plasencia, M. A., 1996. Renta agraria y Agroindustria. *Realidad Económica* (Buenos Aires) n°143, pp. 32-42.
- Podgorny, I., 2001. La clasificación de los restos arqueológicos en la Argentina, 1880-1940. Primera parte: La diversidad cultural y el problema de la antigüedad del hombre en el Plata. *Saber y Tiempo*, vol. 12, n° 3, pp. 5-26
- Podgorny, I., 2004. Tocar para crear. La arqueología en la Argentina, 1910 - 1940. *Anales del museo de América*, vol. 12, pp. 147-82.
- Politis G. G., Prates, L. & Pérez, S., 2008. *El poblamiento de América. Arqueología y bio-anthropología de los primeros americanos*. Buenos Aires: Eudeba.
- Politis, G. G. & Barros, P., 2006. La región Pampeana como unidad espacial de análisis en la arqueología contemporánea. *Folia Histórica del Nordeste*, n° 16, pp. 51-73.
- Politis, G. G. & Bonomo, M., 2012. La entidad arqueológica Goya-Malabrigo (ríos Paraná y Uruguay) y su filiación Arawak. *Sociedade de Arqueologia Brasileira. Revista de Arqueología*, vol. 25, n°1, pp. 10-46.
- Politis, G. G. & Bonomo, M., 2018. Estado actual y perspectivas de Goya-Malabrigo, una sociedad indígena del Noreste argentino. En: Politis, G. & Bonomo, M. *Goya-Malabrigo: arqueología de una sociedad indígena del Noreste argentino*. Tandil: Editorial UNICEN, pp. 9-44.
- Politis, G. G. & Gutiérrez, M., 1998. Gliptodontes y cazadores-recolectores de la región pampeana (Argentina). *Latin American Antiquity*, n° 9, pp. 111-134.
- Politis, G. G. & Madrid, P., 2001. Arqueología pampeana: estado actual y perspectivas. En: E. Berberían y A. Nielsen (eds.) *Historia Argentina Prehispánica*. Córdoba: Editorial Brujas. Tomo II, pp.737-813.
- Politis, G. G. & Messineo, P., 2008. The Campo Laborde site: new evidence for the Holocene survival of Pleistocene megafauna in the Argentine pampas. *Quaternary International*, n° 191, pp. 98-114.
- Politis, G. G. & Pérez Gollán, J. A., 2004. Latin American Archaeology: From Colonialism to Globalization. En: Meskell, L. & Preucel, R. W. *A Companion to Social Archaeology*. New Jersey: Blackwell Publishing Ltd. pp. 353-373.
- Politis, G. G. & Prates, L., 2018. Clocking the arrival of Homo sapiens in the Southern Cone of South America. En: Harvati, K., Jäger, G., Reyes-Centeno, H. (eds.) *New Perspectives on the Peopling of the Americas*. Tübingen: Kerns Verlag, pp. 79-106.
- Politis, G. G., 1984. Climatic Variations During Historical Times in Eastern Buenos Aires Pampas, Argentina. *Quaternary of South America and Antarctic Peninsula*, vol 2, n° 9, pp. 133-162.
- Politis, G. G., 2000. Los cazadores de la llanura. En: Tarragó, M. (ed.) *Nueva Historia Argentina*. Los pueblos originarios y la conquista. Tomo I. Buenos Aires: Sudamericana, pp. 61-104.

- Politis, G. G., 2012. Las poblaciones prehispanicas. En: Otero, H. (dir.) *Población, ambiente y territorio. Historia de la Provincia de Buenos Aires*. Buenos Aires: UNIPE - Edhasa.
- Politis, G. G., Bonomo, M., Castiñeira, C. & Blasi, A., 2011. Archaeology of the Upper Delta of the Paraná River (Argentina): mound construction and anthropic landscapes in the Los Tres Cerros locality. *Quaternary International*, vol. 245, n° 1, pp. 74-88.
- Politis, G. G., Domic, A. I., Bonomo, M. & Capriles, J. M., 2018. Modelamiento de los parámetros ambientales de la distribución de Goya-Malabrigo mediante Maxent. En: Politis, G. G. & Bonomo, M. *Goya-Malabrigo: arqueología de una sociedad indígena del Noreste argentino*. Tandil: Editorial UNICEN, pp. 289-305.
- Politis, G. G., Gutiérrez, M., Rafusen, D. & Blasi, A., 2016. The Arrival of Homo sapiens into the Southern Cone at 14.000 Years Ago. *Ploes One*, n° 28, pp. 1-28.
- Politis, G. G., Gutiérrez, M., Scabuzzo, C. 2014. *Estado actual de las investigaciones en el sitio Arroyo Seco 2 (Partido de Tres Arroyos, Provincia de Buenos Aires, Argentina)*. Serie Monográfica n° 5. Olavarría: INQUAPA- CONICET UNICEN.
- Politis, G. G., Prates, L., & Pérez, I. 2009. *El poblamiento de América: arqueología y bioantropología de los primeros americanos*. Buenos Aires: Eudeba.
- Ponce, F. & Rabassa, J., 2012. La plataforma submarina y la costa atlántica argentina durante los últimos 22.000 años. *Ciencia Hoy* (Buenos Aires), vol. 22, n° 127, pp. 50-56.
- Porada, K., 2016. Las asociaciones étnicas de origen polaco en Buenos Aires: continuidades, rupturas y recuperaciones. En: De Cristóforis, N. & Novick, S. *Jornadas Un siglo de migraciones en la Argentina contemporánea, 1914-2014*. Buenos Aires: Instituto de Investigaciones Gino Germani, Universidad de Buenos Aires, pp. 463-479.
- Potter, B., Baichtal, J., Beaudoin, A., Fehren-Schmitz, L., Haynes, V., Holliday, V., Holmes, C., Ives, J., Kelly, R., Llamas, B., Malhi, R., Miller, D., Reich, D., Reuther, J., Schiffels, S. & Surovell, T., 2018. Current evidence allows multiple models for the peopling of the Americas. *Science Advances Review*, n° 4, pp. 1-8.
- Poujade, R. A., Roca, M. V. & Salvatelli, L., 2016. Intervenciones Arqueológicas en cuatros conjuntos Patrimonio Mundial: Reducciones de Santa Ana, San Ignacio Miní, Santa María La Mayor y Nuestra Señora de Loreto (Misiones, Argentina). En: Cavo, L. M. & Cocco, G. *Primeros Asentamientos Españoles y Portugueses en la América Central y Meridional S. XVI y XVII*. Santa Fe: UNL Ediciones, pp. 339-352.
- Poujade, R. A. & Salvatelli, L., 2014. Puesta en valor en la reducción Jesuítica Nuestra Señora de Loreto, Misiones, Argentina. *Revista Teoría y Práctica de la Arqueología Histórica Latinoamericana*, vol. 3, n° 3, pp. 73-84.
- Poujade, R. A. & Schmitz, M. A., 2011. Apoyatura arqueológica al nuevo espectáculo de imagen y sonido a implementarse en San Ignacio Miní. En: Ramos, M. *Temas y problemas de la Arqueología Histórica*, Luján: Universidad Nacional de Luján, pp. 253-258.
- Poujade, R. A. et al., 2007. *Aproximaciones a la Reducción de Santa Ana y su contexto -ARSA- Misiones - Argentina*. Posadas: EDUNaM.
- Poujade, R. A., 2000. Arqueología Histórica en Misiones. *Estudios Regionales* (Misiones), vol. 9, n° 15, pp. 75-96.
- Poujade, R. A., 2005. *Reducciones de San Ignacio Miní y Santa Ana: Apoyatura Arqueológica al Estudio Geológico de Fundaciones*. Inédito.
- Poujade, R. A., Pernaut, C., Frete, G. & Roca, M. V., 2010. Puesta en Valor de Constructivos Monumentales de San Ignacio Miní y Santa Ana. *XIII Jornadas Internacionales sobre Misiones Jesuíticas*. Dourados, Brasil. Edición en CD.
- Poujade, R. A., Rochietti, A. M. & Valentini, M., 2004. Arqueología de Santos Mártires del Japón Re.Sa.Ma.Ja I. *Estudios Regionales* (Misiones), n° 25, pp. 23-47.
- Prates, L., Politis, G. & Perez, I., 2020. Rapid radiation of humans in South America after the last glacial maximum: A radiocarbon-based study. *Plos One* (San Francisco), vol. 15, n° 7, pp. 1-22.
- Prous, A., 1992. *Arqueología Brasileira*. Brasilia: Editora UnB.
- Pupio, A. & Salerno, V. M., 2014. El concepto de patrimonio en el campo de la arqueología argentina. Análisis de los trabajos presentados en los Congresos Nacionales de Arqueología (1970-2010). *Intersecciones en antropología*, vol. 15, n° 1, pp. 115-129.
- Pupio, M. A., 2012. *Profesionales y aficionados en la conformación, interpretación y exhibición de las colecciones arqueológicas. Coleccionistas y museos de la provincia de Buenos Aires*. Tesis doctoral. Buenos Aires: Universidad de Buenos Aires, Facultad de Filosofía y Letras.
- Quijada, M., 2002. Repensando la frontera sur argentina: concepto, contenido, continuidades y discontinuidades de una realidad espacial y étnica (siglos XVIII-XIX). *Revista de Indias*, vol. 62 n° 224, pp. 103-142. Disponible en: <http://revistadeindias.revistas.csic.es/index.php/revistadeindias/article/view/461/529>.
- Quijano, A. 2000. Colonialidad del poder, eurocentrismo y América Latina. En: Lander, E. (comp.). *La Colonialidad del saber: eurocentrismo y ciencias sociales. Perspectivas latinoamericanas*. Buenos Aires: CLACSO, pp. 201-246.
- Quijano, A., 1997. Colonialidad del poder, cultura y conocimiento en América Latina. *Anuario Mariateguiano*, n° 9, pp. 113-121.

- Quilodrán, J., 2008. Los cambios en la familia vistos desde la demografía; una breve reflexión. *Estudios demográficos y urbanos* (Ciudad de México), vol. 23, n° 1, pp. 7-20.
- Quintana, C. A., 2005. Despiece de microrededores en el Holoceno Tardío de las Sierras de Tandilia (Argentina). *Archaeofauna* (Madrid), n° 217, pp. 227-241.
- Rabassa, J. 2008. Cenozoic glaciations in Patagonia and Tierra del Fuego. En: Rabassa, J. (ed.) *The late Cenozoic of Patagonia and Tierra del Fuego*. New York: Elsevier, pp. 151-204.
- Raffino, R., 1988. *Poblaciones Indígenas en Argentina. Urbanismo y proceso social en Argentina*. Buenos Aires: TEA.
- Raffino, R., Iácona, L. A., Moralejo, R. A., Gobbo, D. & Couso, M. G., 2015. *Una capital Inka al sur del Kollasuyu: EL Shincal de Quimivil*. Buenos Aires: Fundación de Historia Natural Félix de Azara.
- Ramirez Miranda, C., 2011. *Critica al establishment del desarrollo en el campo: nueva ruralidad y desarrollo territorial rural*. Disponible en: <http://dx.doi.org/10.22201/cela.24484946e.2011.27-28.49379>.
- Ramos van Raap, M. A., 2020. Tendencias sobre la dieta de las poblaciones prehispánicas del sur del Noreste Argentino. Aportes desde el análisis de indicadores buco-dentales. *Latin American Antiquity* (Cambridge), vol. 31, n° 4, pp. 800-816.
- Ramos van Raap, M. A. & Bonomo, M., 2016. Nuevos estudios de la colección bioarqueológica de los sitios Arroyo Malo, El Cerrillo y Arroyo Sarandí (Delta del Paraná). *Intersecciones en Antropología* (Olavarría), vol. especial 3, pp.71-82.
- Ramos van Raap, M. A. & Scabuzzo, C., 2018. Estudios bioarqueológicos de la colección del Museo Arqueológico Manuel Almeida (provincia de Entre Ríos). *Relaciones de la Sociedad Argentina de Antropología* (Buenos Aires), vol. 63, n° 2, pp. 185-205.
- Ramos van Raap, M. A., 2018a. El registro mortuario de la Entidad arqueológica Goya-Malabrigo. En: Politis, G. G. & Bonomo, M. *Goya-Malabrigo: arqueología de una sociedad indígena del noreste argentino*. Tandil: Editorial UNICEN, pp. 175-199.
- Ramos van Raap, M. A., 2018b. *Paleopatología en poblaciones prehispánicas del sur del Noreste Argentino*. Tesis Doctoral inédita. La Plata: Facultad de Ciencias Naturales y Museo, Universidad Nacional de La Plata.
- Ramos, Ana Margarita, 2006. *Trayectorias de aboriginalidad en las comunidades mapuche del noroeste de Chubut (1990-2003)*. Tesis de Doctorado. Buenos Aires: Facultad de Filosofía y Letras, Universidad Nacional de Buenos Aires.
- Ramos, M. & Gómez Romero, F., 1994. El Fortín "Miñana" Una investigación de arqueología histórica (noticia Preliminar). *XI Congreso Nacional de Arqueología Argentina*. San Rafael. Mendoza. Tomo I, pp. 3-6.
- Ramos, M. L., 2008. ¿El o los campos? Tipología de explotaciones agropecuarias arroceras de la Provincia de Corrientes en la Argentina. *Revista de Estudios Regionales y Mercado de Trabajo* (La Plata), n° 4, pp. 119-150.
- Ratier, H., 2004. *Poblados bonaerenses. Vida y milagros*. Buenos Aires: La Colmena.
- Ratto, N., 2013. A modo de introducción: la articulación de estudios arqueológicos, paleoambientales e históricos en el oeste tinogasteño (Catamarca). En: Ratto, N., (ed.). *Delineando prácticas de la gente del pasado: Los procesos socio-históricos del oeste catamarqueño*. Buenos Aires: Sociedad Argentina de Antropología, pp. 17-44.
- Ratto, S. 2003. Una experiencia fronteriza exitosa: el negocio pacífico de indios en la provincia de Buenos Aires (1829-1852). *Revista de Indias* (Madrid), vol. 63, n° 227, pp. 119-222. Disponible en: <http://revistadeindias.revistas.csic.es/index.php/revistadeindias/article/viewArticle/437>.
- Ratto, S. 2007. *Indios y cristianos. Entre la guerra y la paz en las fronteras*. Colección Nudos de la Historia Argentina, Buenos Aires: Editorial Sudamericana.
- Ratto, S., 2001. El debate sobre la frontera a partir de Turner. La new western history, los borderlands y el estudio de las fronteras en Latinoamérica. *Boletín del Instituto de Historia Argentina y Americana 'Dr. E. Ravignani'* (Buenos Aires), n° 24, pp. 105-141.
- Ratto, S., 2015. Pueblos de indios en el litoral rioplatense en un período de transición (1740-1800). En Barral, M. E. & Silveira, M. (coord.) *Historia, poder e instituciones. Diálogos entre Brasil y Argentina*. Rosario: Prohistoria, pp. 73-95.
- Reboratti, C., 2007. Los mundos rurales. En: Torrado, S. (comp.) *Población y bienestar en la Argentina del primer al segundo centenario. Una historia social del siglo XX*. Buenos Aires: Edhasa.
- Recchini de Lattes, Z. & Lattes, A. (comp.), 1975. *La población de la Argentina*. Buenos Aires: CI-CRED, INDEC.
- Redondo, N., 1994. *Reestructuración económica y envejecimiento poblacional*. Buenos Aires: Ediciones Imago Mundi.
- Redondo, N., 2007. Composición por edades y envejecimiento demográfico. En: Torrado, S. (comp.), *Población y bienestar en la Argentina del primero al segundo Centenario. Una historia social del siglo XX*. Tomo II. Buenos Aires: Editorial EDHASA, pp. 139-175.
- Reguillo, R., 2006. Ciudad interrumpida: memoria, performatividad y catástrofe. *Revista Contratexto* (Lima), n° 14, pp. 93-104.
- Rehkopf, D. H. & Buka, S. L., 2005. The association between suicide and the socio-economic characteristics of geographical areas: a systematic review. *Psychological Medicine*, vol. 36, n° 2, pp. 145-157.
- Renfrew, C. & Bahn, P., 2016. *Arqueología. Teorías, métodos y práctica*. Madrid: Akal.

- Rex González, A. & Pérez, J., 1985. *Historia Argentina. Argentina indígena en vísperas de la conquista*, vol. I. Buenos Aires: Paidós.
- Rex González, A., 2000. La dominación inca. Tambos, caminos y santuarios. En: Tarragó, M. (ed.) *Nueva Historia Argentina*. Los pueblos originarios y la conquista. Tomo I. Buenos Aires: Editorial Sudamericana, pp. 301-342.
- Richard, A. & Ceruti, C., 2016. Investigaciones arqueológicas en el Arroyo Las Conchas: un aporte al panorama arqueológico del oeste entrerriano en los primeros tiempos de la colonia. *Revista de Antropología del Museo de Entre Ríos*, vol. 2, n° 2, pp. 23-37.
- Rivolta, M. C., 1997. Revisión crítica de la obra de Bennett y colaboradores sobre la definición y asignación cronológica de algunos estilos cerámicos de la Quebrada de Humahuaca. *Avances en Arqueología* (Buenos Aires), n° 3, pp. 131-145.
- Rizzo, A., Figini, A., Salceda, S. & Tonni, E., 2006. Ocupación Humana Holocénica en el Noreste de la Mesopotamia: la Gruta 3 de Mayo (Gurahapé, Misiones, Argentina). *Folia Histórica del Nordeste* (Resistencia), n° 16, pp. 131-137.
- Robertson, L. S., 1992. *Injury epidemiology*. S.I. United States of America: Oxford University Press.
- Roca, M. V., 2009-2010. Informes Semanales Área Arqueología. Obra: Puesta en Valor misión Santa Ana. Puesta en Valor San Ignacio Miní – consolidación templo, residencia, huerto y cerca perimetral y Puesta en Valor Misión de Santa Ana – templo, capilla, talleres y huerto. SOP BID 1648/OC AR. Inéditos.
- Roca, M. V., 2013. Las mujeres guaraníes del coti-guazú de la Reducción Jesuita de Santa Ana. *Suplemento Antropológico* (Asunción), vol. XLVIII, n°2, pp. 293-326.
- Roca, M. V., 2018. *Reducción Jesuita de Guaraníes de Santa Ana: estudio arqueológico de su destrucción*. Tesis Doctoral. Universidad Nacional de Córdoba. Inédita.
- Roca, M. V., 2019. Arqueología de las misiones jesuíticas guaraníes en Argentina. Estado de situación. *Folia Histórica del Nordeste* (Resistencia), n° 35, pp. 121-144.
- Roca, M. V., 2020. El jardín de los jesuitas desde la obra del padre Florián Paucke. Análisis, similitudes y diferencias con las misiones de guaraníes. *Revista del Museo de La Plata*, vol. 5 n° 2, pp. 582-601.
- Rocchi, F., 2000. El péndulo de la riqueza: la economía argentina en el período 1880-1916, en Lobato, M. (comp.) *Nueva Historia Argentina*. Tomo V: El progreso, la modernización y sus límites (1880-1916). Buenos Aires: Editorial Sudamericana, pp.16-67.
- Rochietti, A. M. & De Grandis, N., 2011. Problemas de Arqueología Colonial San Bartolomé de los Chaná. Reducción y encomienda de Pero Gómez, vecino de Santa Fe La Vieja, en el río Coronda. *Anuario de Arqueología* (Rosario), año 3, n° 3, pp. 293-323.
- Rochietti, A. M. & De Grandis, N., 2012. Arqueología colonial: registros y metodologías. *Teoría y Práctica de la Arqueología Latinoamericana* (Rosario), año I, n° I, pp. 89-98.
- Rochietti, A. M. & Poujade, R. A., 2013. Problemas metodológicos en la arqueología del Coty Guazú de la misión de Santa Ana (Misiones, Argentina): una aproximación al "modelo esperado". *Revista Teoría y Práctica de la Arqueología Histórica Latinoamericana* (Rosario), año I, n° 2, pp. 101-128.
- Rockman, M., 2003. Knowledge and Learning in the Archaeology of Colonization. En: Rockman, M. & Steele, J. (eds.) *Colonization of Unfamiliar Landscapes. The Archaeology of Adaptation*. Londres: Routledge, pp. 3-24.
- Rodríguez, J. & Arceo, N., 2006. Renta agraria y ganancias extraordinarias en la Argentina 1990-2003. *Realidad Económica* (Buenos Aires), n° 219, pp. 77-98.
- Rodríguez, J. A., 2003. Poblamiento prehistórico del río Uruguay medio. *Revista de la Escuela de Antropología*, vol. 8, pp. 181-190.
- Rodríguez, J. A., 2006. El poblamiento y el proceso de la secuencia cultural prehistórica de la cuenca del Plata. *Folia Histórica del Nordeste* (Resistencia), n° 16, pp. 139-159.
- Rodríguez, J. A., 2018. En busca de la tierra sin mal. El poblamiento de la cuenca del Plata por los guaraníes prehistóricos. *Ciencia Hoy* (Buenos Aires), n° 3, pp. 229-235.
- Rodríguez, M. E., 2013. Cuando los muertos se vuelven objetos y las memorias bienes intangibles: tensiones entre leyes patrimoniales y derechos de los pueblos indígenas. En: Crespo, C. (comp.), *Tramas de la diversidad. Patrimonio y Pueblos Originarios*. Buenos Aires: Editorial Antropofagia. pp. 67-100.
- Romero, J. L., 1993. *Breve historia de la Argentina*. Buenos Aires: HUEMUL.
- Romero, C., Valverde, S., Engelman, J., Weiss, M. L., Pérez, A., Süther, R. & Aurand, M., 2016. Educación y etnicidad: comparación de experiencias indígenas e importancia del contexto educativo en el nivel medio y superior para la visibilización identitaria. En: Mato, D. (coord.) *Educación Superior y Pueblos indígenas en América Latina: Experiencias, interpelaciones y desafíos*. Saenz Peña: Universidad Nacional de Tres de Febrero. pp. 335-354.
- Rosemblat, A., 1954. *La población indígena y el mestizaje en América*. Buenos Aires: Nova.
- Rossel, C., 2016. *Desafíos demográficos para la organización social del cuidado y las políticas públicas*. Serie Asuntos de Género. Santiago de Chile: CEPAL-CELADE-Naciones Unidas.
- Rosso, I., 2018. *Buenos Aires Indígena. Cartografía Social de lo invisible*. Tandil: Editorial UNICEN.
- Roulet, F. 2018. Violencia indígena en el Río de la Plata durante el período colonial temprano: un intento de explicación. *Nuevo Mundo Mundos Nuevos*. Disponible en: <http://journals.openedition.org/nuevomundo/72018>.

- Roulet, F., 2004. Con la pluma y la palabra. El lado oscuro de las negociaciones de paz entre españoles e indígenas. *Revista de Indias*, vol. 64, n° 231, pp. 313-348. Disponible en: <http://revistadeindias.csic.es/index.php/revistadeindias/article/view/543/610>.
- Roulet, F., 2009. Mujeres, rehenes y secretarios: Mediadores indígenas en la frontera sur del Río la Plata durante el período hispánico. *Colonial Latin American Review*, vol. 18, n° 3, pp. 303-337. Disponible en: https://www.researchgate.net/publication/232996225_Mujeres_rehenes_y_secretarios_Mediadores_indigenas_en_la_frontera_sur_del_Rio_de_la_Plata_durante_el_periodo_hispanico.
- Roulet, F., 2016. *Huincas en tierra de indios. Mediaciones e identidades en los relatos de viajeros tardocoloniales*. Buenos Aires: EUDEBA.
- Rovira, B., 1989. *Arqueología Histórica del Conjunto Jesuítico de Nuestra Señora de la Candelaria, provincia de Misiones*. Tesis Doctoral. Universidad Nacional de La Plata. Inédita.
- Rubio, B., 2003. Rasgos y contradicciones de la fase agroalimentaria global en el ámbito de la lucha por la hegemonía alimentaria *Ensayos de Economía* (Medellín), vol. 13, n° 23, pp. 119-140. Disponible en: <https://revistas.unal.edu.co/index.php/ede/article/view/24993>.
- Russo, C. 2008. Fábrica y localidad. La construcción de la identidad industrial: el caso de la cervecía y maltería Quilmes. *H-industri@. Revista de historia de la industria argentina y latinoamericana* (Buenos Aires), n° 2.
- Saad, P. M., 2005. Los adultos mayores en América Latina y el Caribe: Arreglos residenciales y transferencias informales. *Notas de población*, n° 80, pp. 127-154.
- Sábato, H., 1983. ¿Trabajar para vivir o vivir para trabajar? Empleo ocasional y escasez de mano de obra en Buenos Aires, ciudad y campaña, 1850/1880. I Jornadas de Historia Argentina y Americana. Tandil: UNCPBA.
- Sábato, H., 1985. La formación del mercado de trabajo en Buenos Aires, 1850/1880. *Desarrollo Económico*, (Buenos Aires), n° 96.
- Saldanha, J. D. M., 2005. *Paisagem, lugares e cultura material: uma arqueologia espacial nas Terras Altas do Sul do Brasil*. Dissertação de Mestrado inédita. Porto Alegre: Faculdade de História, Pontifícia Universidade Católica.
- Salemme, M. & Miotti, L., 2008. Archaeological hunter-gatherer landscape since the latest pleistocene in Fuego-Patagonia. En: Rabassa, J. (ed.) *The late cenozoic of Patagonia and Tierra del Fuego*. Rotterdam: Elsevier, pp. 437-483.
- Salerno, V. M. & González, M. I., 2014. Conocimiento en relación. Reflexiones sobre el trabajo de campo arqueológico en el curso medio e inferior del río Salado bonaerense. *Revista del Museo de Antropología* (Córdoba), vol. 7, n° 1, pp. 25-38.
- Salerno, V. M. & Leiva, C., 2017. "El pasado es nuestro futuro" memoria y arqueología en 'El Antigal' de San Pedro. *Anuario de Arqueología* (Rosario), n° 9, pp. 25-38.
- Salerno, V. M., 2013. Arqueología pública: reflexiones sobre la construcción de un objeto de estudio. *Revista Chilena de Antropología* (Santiago de Chile), n° 27, pp. 7-37.
- Salerno, V. M., 2018. Testimonios que nos da la tierra. Apropiación de objetos arqueológicos en la provincia de Buenos Aires, Argentina. *Antípoda. Revista de Antropología y Arqueología* (Bogotá), n° 31, pp. 89-107.
- Salerno, V. M., Frère, M. M., Francese, A., González, M. I., Funes, P., Grzegorzczyc, M. & Sokol, O., 2018. *El uso de técnicas prehispánicas de alfarería en la microrregión del río Salado Bonaerense*. Ponencia presentada en la 1ra Reunión Internacional Intersecciones Ciencia, Arte y Patrimonio, Buenos Aires.
- Salvatelli, L., 2015 Primeros avances de análisis desde la Arqueología Histórica en Reducción Santa María La Mayor, Misiones, Argentina. *Revista Teoría y Práctica de la Arqueología Histórica Latinoamericana* (Rosario), año VI, vol. 4, pp. 107-120.
- Santamaría, D., 1998. Apóstatas y forajidos. Los sectores sociales no controlados en el Chaco. Siglo XVIII. En: Teruel, A., & Jerez, O. (comps.). *Pasado y presente de un mundo postergado. Estudios de antropología, historia y arqueología del Chaco y Pedemonte Surandino*. Jujuy: Unidad de Investigación en Historia Regional, Universidad Nacional de Jujuy, pp.15-34.
- Santos Valero, F., & Armentano, G., 2017. La tecnología lítica. En: Martínez, G. (ed.) *Arqueología de Cazadores-recolectores del curso inferior del río Colorado (provincia de Buenos Aires, Argentina)*. Aportes al conocimiento de las ocupaciones humanas Pampeano-Patagónicas. Olavarría: INCUAPA-CONICET, pp. 121-145.
- Santos, Milton, 2000 [1996]. *La naturaleza del espacio: técnica y tiempo, razón y emoción*. Barcelona: Editorial Ariel S.A.
- Saquet, M. A. 2015. *Por una geografía de las territorialidades y las temporalidades: Una concepción multidimensional orientada a la cooperación y el desarrollo territorial*. La Plata: Universidad Nacional de La Plata, Facultad de Humanidades y Ciencias de la Educación.
- Sartori, J. & Galligani, P., 2014. Zooarqueología en el humedal de la cuenca fluvial del centro este santafesino. *Relaciones de la Sociedad Argentina de Antropología*, n° 39, n° 2, pp. 387-409.
- Sartori, J., 2015. Ictioarqueología en la Llanura Aluvial del Río Paraná (Santa Fe, Argentina): Los Sitios Las Tejas y Pajas Blancas como Casos de Estudio. *Revista Chilena de Antropología* (Santiago de Chile), vol. 32, n° 2, pp. 73-88.
- Scabuzzo, C. & Ramos Van Raap, A., 2017. Nuevos resultados de los estudios arqueológicos del sitio Los Tres Cerros 1 (Delta Superior del Río Paraná). *Comechingonia. Revista de Arqueología*, vol. 21, n° 2, pp. 201-228.

- Scabuzzo, C., Frontini, R., Vecchi, R., & Bayón, C. 2016. Isotopos estables y dieta de los cazadores recolectores del sudoeste bonaerense (Argentina). *Chungara. Revista de Antropología Chilena* (Arica), vol. 48, n° 3, pp. 383-395.
- Scabuzzo, C., Ramos Van Raap, A., Bonomo, M. & Politis, G. G., 2015. Estudios bioarqueológicos en el sitio Los Tres Cerros 1 (Delta Superior del río Paraná, Entre Ríos, Argentina). *Boletim Museu Paranaense Emilio Goeldi*, n° 10, pp. 509-535.
- Schávelzon, D. 1991. *Arqueología Histórica de Buenos Aires. La cultura material porteña de los siglos XVIII y XIX*. Buenos Aires: Editorial Corregidor.
- Schávelzon, D., 2001. *Catálogo de Cerámicas Históricas de Buenos Aires (Siglos XVI-XX)*. Con notas sobre la región del Río de la Plata. Versión en formato PDF. Buenos Aires.
- Schmitz, P. I., Ceruti, C., González, A. R., & Rizzo, A., 1972. Investigaciones arqueológicas en la zona de Goya (Corrientes, Rep. Argentina). *Dédalo*, vol. 8, n° 15, pp. 11-121.
- Schmitz, P.I., Arnt, F.V., Beber, M.V., Rosa, A. O. & de Farias, D.S. 2010. Casas subterráneas no planalto de Santa Catarina: São José do Cerrito. *Pesquisas - Antropología*, n° 68, pp. 7-78.
- Schmitz, P.I., Rogge, J.H., Novasco, R.V., Ferrasso, S., Perondi, V. & Mergen, N.M., 2016. De volta a Boa Parada, lugar de casas subterráneas, aterros-plataforma e 'dancheiro'. *Pesquisas - Antropologia*, n° 72, pp. 7-62.
- Scobie, J. R., 1959 [1982]. *Revolución en las pampas. Historia social del trigo argentino*. Buenos Aires: Hachette / Del Solar.
- Senkman, L. 2017. Etnicidad e inmigración durante el primer peronismo. *Revista de Estudios Interdisciplinarios de América Latina y el Caribe*, vol. 3, n° 2. [consultado el 30/11/2019] Disponible en: <https://www7.tau.ac.il/ojs/index.php/eial/article/view/1258/1285>.
- Seoane, A. M., 1997. La mujer en tiempos de crisis. *Revista de la Coordinadora de Historia* (La Paz) n° 1.
- Serrano, A., 1932. Exploraciones arqueológicas en el río Uruguay Medio. *Memorias del Museo de Paraná*, n° 2, pp.1-89.
- Serrano, A., 1972. *Líneas fundamentales de la arqueología del litoral (una tentativa de periodización)*. Córdoba: Instituto de Antropología, Universidad Nacional de Córdoba.
- Serulnikov, S., 2010. *Revolución en los Andes. La era de Túpac Amaru*. Buenos Aires: Sudamericana.
- Sili, M., 2000. *Los espacios de la crisis rural: geografía de la Pampa olvidada*. Bahía Blanca: Editorial Universidad Nacional del Sur.
- Sili, M., 2002. Del enfoque agrario al enfoque rural: ideas y conceptos para construir una nueva ruralidad. *Revista Universitaria de Geografía* (Bahía Blanca), vol. 11, n° 1-2, pp. 71-90.
- Sili, M., 2005. *La Argentina Rural. De la crisis de la modernización agraria a la construcción de un nuevo paradigma de desarrollo de los territorios rurales*. Buenos Aires: Editorial INTA.
- Sili, M., 2019. La migración de la ciudad a las zonas rurales en Argentina. Una caracterización basada en estudios de caso. *Población & Sociedad* (Santa Rosa), vol. 26, n° 1, pp. 90-119.
- Sili, M., Guibert, M. & Bustos Cara, R., 2015. *Atlas de la Argentina Rural*. Buenos Aires: Capital Intelectual.
- Silva, C. B. 2018. Formas cerámicas Goya-Malabrigo: variabilidad y tipos morfológicos. En: Politis, G. G. & Bonomo, M. *Goya-Malabrigo: arqueología de una sociedad indígena del noreste argentino*. Tandil: Editorial UNICEN, pp. 73-87.
- Silveira, M. 1979. Análisis e interpretación de los restos faunísticos de la Cueva Grande del Arroyo Feo (provincia de Santa Cruz). *Relaciones de la Sociedad Argentina de Antropología*, n° XIII, pp. 229-253.
- Silveira, M., 1992. Etnohistoria y Arqueología en Pampa Interserrana (Provincia de Buenos Aires, República Argentina) *Palimpsesto*, n° 2, pp. 29-50.
- Simpson, G. 1964. *The Geography of evolution*. Capricorn Books.
- Snihur, E., 2007. *El universo misionero guaraní: un territorio y un patrimonio*. Buenos Aires: Golden Company.
- Socolow, S., 2016. *Las mujeres en la América colonial*. Buenos Aires: Prometeo.
- Soffer, O. & Gamble, C. 1989. *The world at 18000 BP*, vol. 1, High latitudes. London: Unwin Hyman.
- Soja, E. W., 2008 [2000]. *Postmetrópolis: estudios críticos sobre las ciudades y las regiones*. Madrid: Traficantes de Sueños.
- Sokol, O, Grzegorzczuk, M., Funes, P., Tello, M. & Salerno, V., 2020. La vida de los objetos arqueológicos en museos históricos regionales del interior de la provincia de Buenos Aires. *Revista del Museo de Antropología* (Córdoba), vol. 13, n° 3, pp. 93-104.
- Somoza, J., 1971. *La mortalidad en la Argentina entre 1869 y 1960*. Buenos Aires: Editorial del Instituto.
- Somoza, J., Lattes, A., 1967. *Muestras de los dos primeros Censos Nacionales de población, 1869-1895*. Buenos Aires: Instituto Torcuato Di Tella.
- Souza, E. R. de, Minayo, M. C. de S. & Malaquias, J. V., 2002. Suicide among young people in selected Brazilian State capitals. *Cadernos de Saúde Pública*, vol. 18, n° 3, pp. 673-683.
- Suárez, R. 2015. Adaptaciones humanas tempranas y dispersión de la población durante la colonización del Río de la Plata y Río Uruguay. *Human Origin Sites and the World Heritage Convention in the Americas*, vol. 1, pp. 161-177.
- Suárez, R., Piñeiro, G. & Barceló, F., 2017. Living on the river edge: The Tigre site (K-87) new data and implications for the initial colonization of the Uruguay River basin. *Quaternary International*, n° 473, pp. 242-260.

- Susnik, B., 1984 La cultura indígena y su organización social dentro de las misiones Jesuíticas. *Suplemento Antropológico* (Asunción), vol. XIX, n° 2, pp. 7-17.
- Sustersic, B. D., 2017. *José Brasanelli. Pintor, Escultor y Arquitecto de las Misiones Guarani-Jesuíticas*. Asunción: FONDEC.
- Szulc, A. P., 2004. Mapuche se es también en la waria (ciudad). Disputas en torno a lo rural, lo urbano y lo indígena en la Argentina. *Política y Sociedad* (Madrid), vol. 41, n° 3, pp. 167-180.
- Tabutin, D., 1980. *Problems de transition démographique*. Tomo 1 Schemas Classiques.
- Taçon, P. 2004. Ochre, clay, Stone and art. The symbolic importance of minerals as life force among aboriginal peoples of Northern and Central Australia. En: Boivin, N. & Owoc, M. (eds.). *Soils, Stones, and Symbols. Cultural perceptions of the mineral world*. London: UCL Press, pp 31-40.
- Tamagnini, M. & Pérez Zabala, G. 2010. *El fondo de la tierra. Destinos errantes en la frontera sur*. Río Cuarto: Editorial de la Universidad de Río Cuarto.
- Tamagnini, M. & Pérez Zavala, G. 2016. Las claves de la guerra y la diplomacia. Rehenes, cautivos y prisioneros en la frontera sur cordobesa-puntana (1835-1880). En: de Jong, I. (comp.). *Diplomacia, malones y cautivos en la Frontera Sur, Siglo XIX. Miradas desde la Antropología Histórica*. Buenos Aires: Sociedad Argentina de Antropología, pp. 21-94.
- Tamagnini, M., 1998. Los indios en el Río Cuarto. La cuenta de agasajos del año 1861. *Revista de la Universidad Nacional de Río Cuarto*, vol. 18, n° 2, pp. 151-172.
- Tamagnini, M., 2016. El sur de Córdoba en peligro. Acerca de la articulación entre ranqueles y refugiados unitarios (1841). *Trabajo y Comunicaciones*, n° 43, pp. 1-19. Disponible en: http://www.memoria.fahce.unlp.edu.ar/art_revistas/pr.7173/pr.7173.pdf.
- Tamagnini, M., 2019. Articulaciones múltiples en la frontera sur cordobesa y Mamüel Mapu (1836-1851). *Frontera Norte*, vol. 31, pp. 1-23. Disponible en: <https://doi.org/10.33679/rfn.v1i1.1977>.
- Tamagno, L & Maffia, M., 2011. Afro e indígena. *Boletín Americanista* (Barcelona), año LXI, vol. 2, n° 63, pp. 121-141.
- Tamagno, L., 1991. La cuestión indígena en la Argentina y los censores de la indianidad. *América Indígena II*, vol.1, pp. 123-152.
- Tapia, A. & Pera, L., 2018. Las mujeres en las sociedades ranquelinas del siglo XIX. Perspectivas etnohistórica y arqueológica. En: Fernández, M. (comp.). *Género, saberes y labores de las sociedades indígenas pampeano-patagónicas*. Luján: Editorial de la Universidad Nacional de Luján, pp. 145-223.
- Tapia, A. & Pineau, V., 2011. Diversidad de las cuentas de vidrio. El caso de Santiago del Baradero (siglo XVII). *Arqueología*, n° 17, pp. 119-136.
- Tarragó, M., 2000. Chacras y pukará. Desarrollos sociales tardíos. En: Tarragó, M. (ed.) *Nueva Historia Argentina*. Los pueblos originarios y la conquista, tomo I. Buenos Aires: Editorial Sudamericana, pp. 257-300.
- Tarragó, M., Marchegiani, M., Palamarczuk, V. & Reynoso, A., 2017. Presencia del Inca en Yocavil (Catamarca, Argentina). Integración en la diversidad. *Boletín del Museo Chileno de Arte Precolombino* (Santiago de Chile), vol. 22, n° 1, pp. 95-117.
- Terranova, E. 2014. *Arqueología de la cuenca del arroyo Talagapa, Meseta de Somuncurá (Provincia de Río Negro)*. Tesis Doctoral. La Plata: Facultad de Ciencias Naturales y Museo, Universidad Nacional de La Plata.
- Terranova, E., Marchionni, L., Blanco, R., Hermo, D., Mosquera, B. & Miotti L., 2016. *Los primeros pobladores de Patagonia hace más de 10.000 años*. Colección "Sitios arqueológicos argentinos". Buenos Aires: Editorial Quire Quire.
- Tessone, A., 2018. Isotopos estables y arqueología. Dieta y movilidad en sociedades cazadoras-recolectoras de Patagonia. En: Conti, C. (comp.) *Investigaciones arqueométricas en Argentina. Fundamentos teórico-metodológicos y casos de análisis*. Buenos Aires: Academia Nacional de Ciencias de Buenos Aires, pp. 102-121.
- Teubal, M., 2001. Globalización y nueva ruralidad en América Latina. En: Giarraca, N. (comp.) *¿Una nueva ruralidad en América Latina?* Buenos Aires: Clacso, pp. 45-65.
- Thill, J. P. & Puigdomenech, J. A., 2003. *Guardias, fuertes y fortines de la Frontera Sur. Historia, antecedentes y ubicación catastral*, tomos I y II. Buenos Aires: Editorial Edivern.
- Thompson, V., 1929. Population. *American Journal of Sociology*, n° 34, pp. 959-975.
- Tilley, C. 1994. *Phenomenology of landscape. Places, path and monuments*. Oxford: Breg.
- Tilly, C., 1984. *La France Conteste*. París: Fayard.
- Tisnés, A., Velázquez, G., 2016. Evolución y características de la población. En: Velázquez, G. (dir.) *Geografía y calidad de vida en la Argentina. Análisis regional y departamental (2010)*. Tandil: UNCPBA, pp. 31-56.
- Tolcachier, F., 2019. ¿De qué hablamos cuando hablamos de inmigración? En: Pupio, A., Alcalde, R. A. & De la Fuente, L. (eds.) *¿Qué nos hace humanos? Un manual para pensar(nos) en las aulas*. Bahía Blanca: EdiUNS, pp. 141-144.
- Toledo López, V., 2017. La política agraria del kirchnerismo. Entre el espejismo de la coexistencia y el predominio del agronegocio. *Mundo Agrario* (La Plata), vol. 18, n° 37 [consultado en octubre de 2020]. Disponible en: <https://doi.org/10.24215/15155994e045>.
- Torrado, S., 1992 *Estructura social de la Argentina: 1945-1983*. Buenos Aires: Ediciones La Flor.
- Torrado, S., 2003. *Historia de la Familia en la Argentina Moderna (1870-2000)*. Buenos Aires: Ediciones La Flor.

- Torrado, S., 2007. Transición de la familia: tamaño y morfología. En: Torrado, S. (comp.) *Población y bienestar en la Argentina del primero al segundo Centenario. Una historia social del siglo XX*. Tomo II. Buenos Aires: Editorial Edhasa, pp. 207-253.
- Torrado, S., 2007. Transición de la fecundidad. Los hijos: ¿cuántos? ¿cuándo?. En: Torrado, S. (comp.) *Población y bienestar en el Bicentenario*. Buenos Aires: Edhasa, pp. 439-474.
- Trifiró C. & Arboit L., 2000. *Evolución y características de la población en las provincias de Mendoza y San Juan*. Mendoza: CIFOT.
- Trigger, B., 1992. *Historia del pensamiento arqueológico*. Barcelona: Crítica.
- Trivi, N., 2013. *Bajo los adoquines está la Pachamama. Territorialidad andina en el Gran La Plata*. La Plata: Club HEM Editores.
- Tuhiwai Smith, L., 2001. *Decolonizing Methodologies: research and indigenous peoples*. Otago: University of Otago Press.
- Ubertalli, J. L., 2013 [1987]. *Guaycurú Tierra Rebelde. Tres sublevaciones indígenas*. La Plata: MeVeJu.
- Universidad Nacional de Lanún, 2004. *Atlas de Mortalidad de Argentina*. Disponible en: <http://www.unla.edu.ar/atlas/>.
- Urcola, M., 2011. Nueva ruralidad y contexto de globalización. *Regiones, suplemento de antropología*, n° 45, pp. 6-11.
- Vapñarsky, C. A. & Gorojovsky, N., 1990. *El crecimiento urbano en la Argentina*. Buenos Aires: Grupo Editor Latinoamericano (GEL)
- Vapñarsky, C. A., 1995. Primacía y macrocefalia en la Argentina: la transformación del sistema de asentamiento humano desde 1950. *Desarrollo Económico*, vol. 35, n° 138, pp. 227-254.
- Vaquer, J. M., 2010. *Habitando Cruz Vinto (Norte de López, Bolivia) durante el periodo de desarrollos regionales tardío (1200-1450 DC.)*. Una interpretación desde los espacios externos domésticos. MS. Tesis de Doctorado. Buenos Aires: Facultad de Filosofía y Letras, Universidad de Buenos Aires.
- Vázquez, M., Marchionni, L. & Miotti, L., 2018. *El faenamiento y consumo de guanacos durante la colonización inicial en la localidad Piedra Museo (Santa Cruz, Argentina)*. X Simposio Internacional el hombre temprano en América. Necochea, Argentina.
- Velázquez G, 2001. *Geografía, calidad de vida y fragmentación en la Argentina de los noventa. Análisis regional y departamental utilizando SIG*. Tandil: CIG.
- Velázquez, G., 2008. *Geografía y bienestar*. Buenos Aires: Eudeba.
- Velázquez, G., Gómez Lende, S., 2005. *Desigualdad y calidad de vida en la Argentina (1991-2001). Aportes empíricos y metodológicos*. Tandil: CIG.
- Vilca, M., 2011. Piedras que hablan, gente que escucha: la experiencia del espacio andino como un "otro" que interpela. Una reflexión filosófica. En: Hermo, D. & Miotti, L. (eds.) *Biografías de paisajes y seres. Visiones desde la arqueología sudamericana*. Córdoba: Encuentro Grupo Editor, pp. 67-74.
- Villar, D. & Jiménez, J. F., 1996. Indios amigos. El tránsito progresivo desde la autonomía a la dependencia étnicas en un sistema de contactos múltiples. El caso de Venancio Coihuepan en sus momentos iniciales (1827, frontera sur de Argentina). En: Pinto Rodríguez, J., (ed.) *Araucanía y Pampas. Un mundo fronterizo en América del Sur*. Temuco: Ediciones Universidad de la Frontera, pp. 146-164.
- Villar, D. & Jiménez, J. F., 2003a. Rebelión y poder en la Araucanía y las pampas (segunda mitad del siglo XVIII). *Ciencia Hoy*, vol. 13, n° 75, pp. 44-52.
- Villar, D. & Jiménez, J. F., 2003b. La tempestad de la guerra: conflictos indígenas y circuitos de intercambio. En: Mandrini, R. & Paz, C. (comps.) *Las fronteras hispanocriollas del mundo indígena latinoamericano en los siglos XVIII y XIX*. Neuquén, Bahía Blanca, Tandil: Universidad Nacional del Comahue, Universidad Nacional del Sur y Universidad Nacional del Centro de la Provincia de Buenos Aires, pp. 123-172.
- Villar, D. & Jiménez, J. F., 2007. Convites. Comida, bebida, poder y política en las sociedades indígenas de las Pampas y Araucanía. *Anuario IEHS*, n° 22, pp. 241-272. Disponible en: <http://anuarioiehs.unicen.edu.ar/Files/2007/Convites.%20Comida,%20bebida,%20poder%20y%20pol%C3%A9tica%20en%20la%20sociedades%20de%20las%20Pampas%20y%20arauca%C3%ADa..pdf>.
- Villar, D. & Jiménez, J., 2005. En continuo trato con infieles. Los renegados de la región pampeana centro-oriental durante el último tercio del siglo XVIII. *Memoria Americana. Cuadernos de Etnohistoria*, n° 13, pp. 151-178. Disponible en: <http://www.scielo.org.ar/pdf/memoam/n13/n13a06.pdf>.
- Villar, D. & Jiménez, J. F. 2003c. Un argel disimulado. Aucan y poder entre los corsarios de Mamil Mapu (segunda mitad del siglo XVIII). *Nuevo Mundo Mundos Nuevos*. Disponible en: <http://journals.openedition.org/nuevomundo/656>.
- Villar, D. & Jiménez, J. F., 2011. Amigos, hermanos y parientes. Líderes y liderados en las Sociedades Indígenas de la Pampa Oriental (1820-1840). Etnogénesis Llailmache. En: Villar, D. & Jiménez, J. F. (eds.) *Amigos, hermanos y parientes. Líderes y liderados en las Sociedades Indígenas de la Pampa Oriental (SXIX)*. Bahía Blanca: Centro de Documentación Patagónica, Departamento de Humanidades, UNS, pp. 115-170.
- Villar, D., 1998. Ni salvajes, ni aturdidos, la guerra de los indios comarcanos (y extracomarcanos) contra la Vanguardia de Pincheira, a través del *Diario del Cantón de Bahía Blanca*. En: Villar, D. (Ed.), Jiménez, J., F., Ratto, S. Presentación R. Mandrini. *Relaciones inter-étnicas en el Sur bonaerense, 1810-1830*. Bahía Blanca: Departamento de Humanidades. Universidad Nacional del Sur, Instituto de Estudios Histórico-Sociales. Universidad Nacional de la Provincia de Buenos Aires, pp. 79-133.

- Villar, D., 2012. Las poblaciones indígenas, desde la invasión española hasta nuestros días. En: Otero, H., (dir.). *Historia de la provincia de Buenos Aires*. Tomo I. Buenos Aires: UNIPE Editorial Universitaria, Edhasa, pp. 249-278.
- Villarino, B., [1782] 1972. *Diario del Piloto de la Real Armada D. Basilio Villarino del reconocimiento que hizo del Río Negro en la costa oriental de Patagonia*. Pedro De Angelis. Colección 8 (B). Buenos Aires: Editorial Plus Ultra.
- Walsh, C., 2002. Las geopolíticas del conocimiento y colonialidad del poder. Entrevista a Walter Mignolo. En: Walsh, C., Schiwy, F. & Castro-Gómez, S. (eds.) *Indisciplinar las ciencias sociales. Geopolíticas del conocimiento y colonialidad del poder. Perspectivas desde lo Andino*. Quito: UASB / Abya Yala, pp. 17-44.
- Walther, J. C., 1970. *La Conquista del Desierto. Lucha de frontera con el indio*. Buenos Aires: Eudeba.
- Wanderley, M., 2001. A ruralidade no Brasil moderno: por um pacto pelo desenvolvimento rural. En: Giarraca, N. (comp.), *¿Una nueva ruralidad en América Latina?* Buenos Aires: Clasco, pp. 31-44.
- Waters, M., 2019. Late Pleistocene exploration and settlement of the Americas by modern humans. *Science*, n° 365, pp. 2-9.
- Weiss, L., Engelman, J., Valverde, S., 2013. Pueblos indígenas urbanos en argentina: un estado de la cuestión. *Revista Pilquen*, Sección Ciencias Sociales, año XV, vol. 16, n° 1.
- Welti, C., 1997. *Demografía I*. México: PROLAP.
- Wilcken, G. 1873. *Las colonias. Informe sobre el estado actual de las colonias agrícolas de la República Argentina*. Buenos Aires: Imprenta, Litografía y Fundición de Tipos a Vapor de la Sociedad Anónima.
- Wilde, G., 2006. Prestigio indígena y nobleza peninsular: La invención de linajes guaraníes en las Misiones del Paraguay. *Jahrbuch Für Geschichte Lateinamerikas* (Colonia), n° 43, pp. 119-145.
- Wilde, G., 2009. *Religión y poder en las misiones guaraníes*. Buenos Aires: Editorial SB.
- Wray, M., Colen, C. & Pescosolido, B., 2011. The Sociology of Suicide. *Annual Review of Sociology*, vol. 37, n° 1, pp. 505-528.
- Wright, S., 1998. The politicization of 'culture'. *Anthropology Today*, vol. 14, n° 1, pp. 7-15.
- Yacobaccio, H., Catá, M. P., Morales, M. R., Joly, D., & Azcune, C., 2014. Ocupaciones humanas tempranas en la Puna de Atacama: el alero Hornillos 2, Susques (Jujuy). En: Escola, P. & Hocsman, S. (eds.), *Artefactos líticos, Movilidad y Funcionalidad de Sitios en Sudamérica. Problemas y Perspectivas*, pp. 1-10.
- Yacobaccio, H., Escola, P., Lazzari, M., & Pereyra, F., 2002. Long distance obsidian traffic in northwestern Argentina. En: Glascock, M. (ed.) *Geochemical evidence for long distance Exchange*, pp. 167-204.
- Yacobaccio, H., Escola, P., Pereyra, F., Lazzari, M., & Glascock, M., 2004. Quest for ancient routes: obsidian sourcing research in northwest Argentina. *Journal of Archaeological Science*, n° 31, pp. 193-204.
- Yacobaccio, H. D. & Morales, M. R., 2011. Ambientes pleistocénicos y ocupación humana temprana en la Puna Argentina. *Boletín de arqueología PUCP* (Santiago de Chile), vol. 15, pp. 337-356.
- Zapata Gollan A., 1953. *Las ruinas de la primitiva ciudad de Santa Fe. Las tres Iglesias*. Santa Fe: Universidad Nacional del Litoral.
- Zapata Gollan, A., 1951. Las excavaciones realizadas en Cayastá. *Boletín de la Academia Nacional de la Historia*, vol. XXIV-XXV. Buenos Aires: Academia Nacional de la Historia.
- Zavala Cepeda, J. M. & Payás Puigarnau, G., 2015. Ambrosio O'Higgins y los Parlamentos Hispano-Mapuches, 1771-1803: Política indígena, escritura administrativa y mediación lingüístico-cultura en la época borbónica chilena. *Memoria Americana. Cuadernos de Etnohistoria*, vol. 23, n° 2, pp. 103-136. Disponible en: [http://antropologia.institutos.filo.uba.ar/sites/antropologia.institutos.filo.uba.ar/files/revistas/adjuntos/Memoria_Americana_23_\(2\).pdf](http://antropologia.institutos.filo.uba.ar/sites/antropologia.institutos.filo.uba.ar/files/revistas/adjuntos/Memoria_Americana_23_(2).pdf).
- Zavala Cepeda, J. M., 2011. Origen y particularidades de los parlamentos hispano-mapuches coloniales: entre la tradición europea de tratados y las formas de negociación indígenas. En: González Cruz, D. (ed.). *Pueblos indígenas y extranjeros en la Monarquía Hispánica: la imagen del otro en tiempos de Guerra (siglos XVI XIX)*. Madrid: Sílex, pp. 303-316.
- Zavala Cepeda, J. M., 2015. *Los parlamentos hispano-mapuches. 1593-1803: Textos fundamentales*. Temuco: Ediciones Universidad Católica.
- Zink, M. & Salomón Tarquini, C., 2014. Las sociedades indígenas y las relaciones sociales en espacios de frontera. En: LLuch, A., & Salomón Tarquini, C. (eds.). *Historia de la Pampa I. Sociedad, política y economía. Desde los poblamientos iniciales hasta la provincialización (ca. 8000AP a 1952)*. Santa Rosa: EdUNLPam, pp. 49-86.
- Zubimendi M. A., Sampaoli P. & Tagliorette, A., 2018. La Patagonia Rebelde en el Noreste de Santa Cruz: la recuperación de la memoria y la búsqueda de las huellas de los peones rurales en huelga. [Dossier] *Revista de Arqueología Histórica Argentina y Latinoamericana* (Buenos Aires), n° 12, pp. 379-403.