Geografías en diálogo

Aportes para la reflexión

Tomo I

Diana Lan (Compiladora)

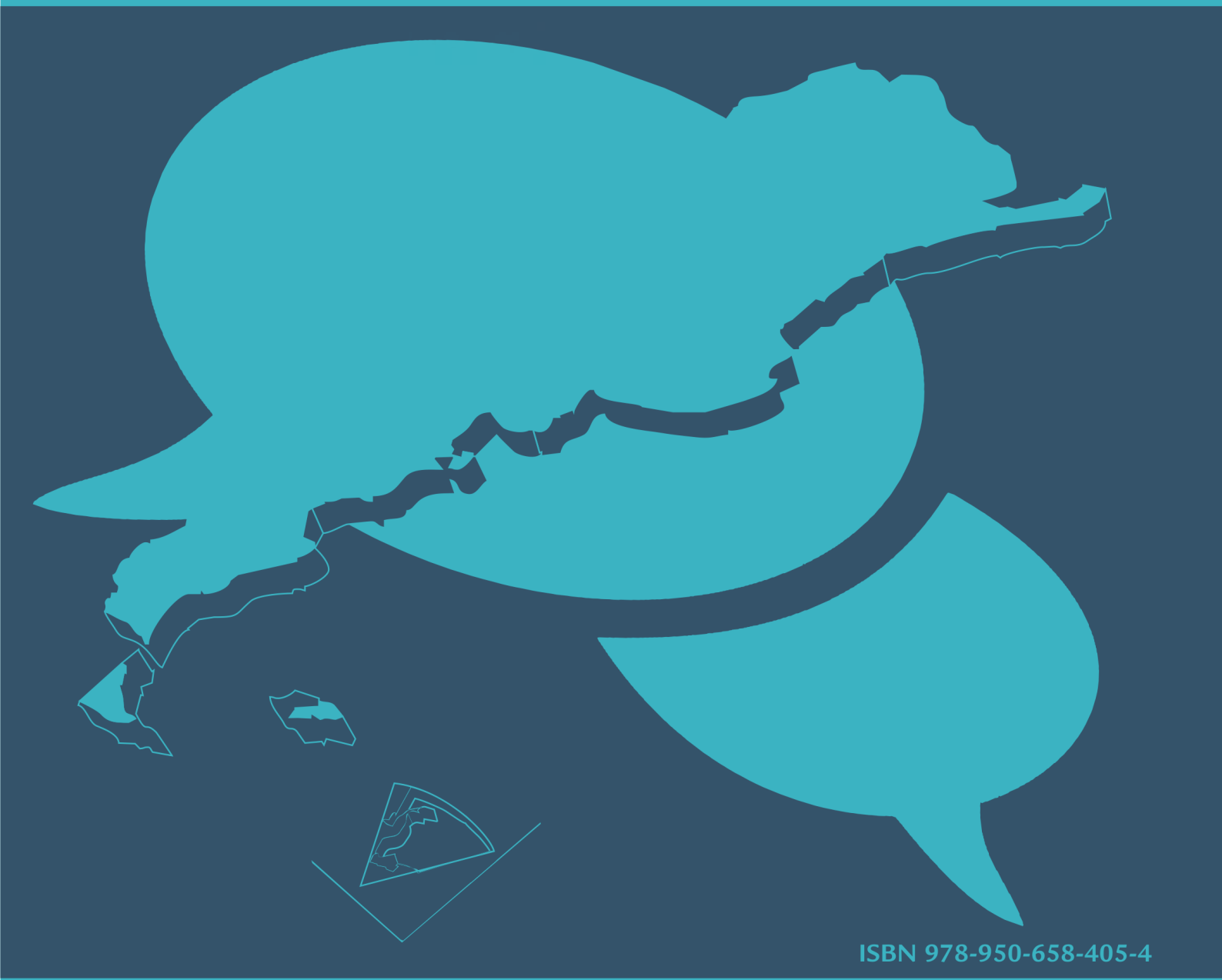

ISBN 978-950-658-405-4

CIG Centro de Investigaciones Geográficas FCH-UNCPBA

FCH Facultad de Ciencias Humanas UNICEN

IGEHCS CONICET UNCPBA

UNICEN Universidad Nacional del Centro de la Provincia de Buenos Aires

CIC Comisión de Investigaciones Científicas

AGENCIA Nacional de Promoción Científica y Tecnológica

CONICET

Geografías en diálogo

Aportes para la reflexión

Tomo I

Geografías en diálogo

Aportes para la reflexión

Tomo I

Diana Lan
(Compiladora)

CIG CENTRO DE INVESTIGACIONES GEOGRAFICAS FCH-UNCPBA
IGEHCS CONICET UNCPBA
FCH FACULTAD DE CIENCIAS HUMANAS UNICEN
UNICEN UNIVERSIDAD NACIONAL DEL CENTRO DE LA PROVINCIA DE BUENOS AIRES
CIC Comisión de Investigaciones Científicas
AGENCIA NACIONAL DE PROMOCIÓN CIENTÍFICA Y TECNOLÓGICA
CONICET

Lan, Diana
Geografías en diálogo : aportes para la reflexión / Diana Lan ; Norma Monzón ; Carolina Cohen ; compilado por Diana Lan. - 1a ed . - Tandil : Universidad Nacional del Centro de la Provincia de Buenos Aires, 2016.
Libro digital, PDF

Archivo Digital: descarga y online
ISBN 978-950-658-405-4

1. Geografía. 2. Argentina. 3. Investigación. I. Monzón, Norma II. Cohen, Carolina III. Lan, Diana, comp. IV. Título.
CDD 910.82

© 2016 - UNCPBA
www.unicen.edu.ar

Primera edición: diciembre de 2016

Los trabajos que se presentan en este libro han sido evaluados por un Comité Científico externo

Centro de Investigaciones Geográficas CIG
Instituto de Geografía, Historia y Ciencias Sociales IGEHCS
Facultad de Ciencias Humanas
UNCPBA/CONICET

Web: www.cig.fch.unicen.edu.ar
E-mail: cig@fch.unicen.edu.ar

Diseño de tapa, diseño interior y maquetación
María Cecilia Aimaretti

ISBN 978-950-658-405-4

Índice

Presentación 23
Diana Lan

Parte 1 - Contribuciones teórico-metodológicas en Geografía

Teoría de la Geografía Electoral. El estudio de las elecciones en Geografía..... 27
Norma Monzón

Turismo y territorio. Un abordaje teórico desde los conceptos: Recursos Territoriales y Atractivos Turísticos..... 35
Carolina Cohen y Graciela Benseny

El papel de los institutos de nivel superior en la consolidación y reproducción de nuevos relatos sobre el territorio. El caso del Instituto Superior de Formación Docente Nuestra Señora del Sagrado Corazón, de la ciudad de Córdoba, (1962-1975). Una primera aproximación..... 43
Jazmín Bazán, Ramiro Diaz y Gabriela Cecchetto

Parte 2 - Población, bienestar y condiciones de vida

Calidad de vida y fragmentación del territorio santafesino. Período 1991-2010..... 55
Néstor Javier Gómez, Laura Rita Tarabella y Guillermo Velázquez

Malvinas: cosmopolitismo, envejecimiento y estancamiento demográfico..... 65
Gustavo Peretti y Mariano Varisco

Poblamiento y escolaridad en el Delta del río Paraná, en la provincia de Entre Ríos. Año 2014.... 73
Griselda Carñel, Mariano Varisco y Dafne Caplan

Aproximación al estudio de la calidad de vida de niños y niñas en localidades del interior de la provincia de Buenos Aires (Mar del Plata, Tandil, Balcarce y San Cayetano) y del Conurbano Bonaerense (Lomas de Zamora, Banfield y Ramos Mejía), 2014-2015..... 83
Claudia Mikkelsen y Graciela Tonon

Las brechas en la calidad de vida de la población: desigualdades socio-territoriales en Mar del Plata y el Municipio de General Pueyrredón (2010)..... 93
Patricia Lucero, Sofía Ares, Silvina Aveni, Claudia Mikkelsen y Fernando Sabuda

Vulnerabilidad socioambiental en la localidad de Loreto en el año 2013..... 101
María B. Godoy y Federico Arias

El Bolsón, ciudad caleidoscópica..... 111
Lucia Antonela Mitidieri

El territorio, la salud enfermedad y las condiciones de vida, estudio en un área periurbana sudoeste de Mar del Plata en 2010..... 119
Liliana Aguirre

Vivienda, hábitat rural diferenciado y estrategias migrantes en el periurbano del Partido de La Plata..... 127
Daniela Patricia Nieto y Guillermo Ariel Aramayo

Calidad de vida y fragmentación del territorio santafecino. Período 1991-2010

Néstor Javier Gómez, Laura Rita Tarabella y Guillermo Velázquez

Introducción

En el marco de la denominada 'geografía del bienestar' y en el contexto argentino, Velázquez sostiene que la accesibilidad a ciertos servicios y las condiciones ambientales en que vive la población, junto con otros indicadores asociados con el nivel de ingresos, las características habitacionales y el nivel de instrucción permiten, en suma, reflejar notoriamente la calidad de vida de la población.

La Calidad de Vida se define como una medida de logro respecto de un nivel establecido como óptimo teniendo en cuenta dimensiones socioeconómicas y ambientales dependientes de la escala de valores prevalecientes en la sociedad y que varían en función de las expectativas de progreso histórico (Velázquez, 2001).

La propuesta teórico-metodológica de la calidad de vida "exige imponer como criterio metodológico clave a las expectativas sociales, dado que no siempre el transcurso del tiempo ha implicado mejoras objetivas; por el contrario ha revelado mayor grado de contradicción entre lo que se espera y anhela, y aquellas metas y fenómenos de movilidad social que el sistema permite efectivamente lograr, incrementando y agudizando las contradicciones sociales preexistentes".

El enfoque de calidad de vida aquí adoptado plantea algunos ajustes en razón de la realidad geográfica a abordar. Tratándose la provincia de Santa Fe de una unidad subnacional con históricos contrastes en varios sentidos, como la existencia de grandes aglomeraciones urbanas, áreas con baja densidad poblacional, áreas industrializadas, mientras que otras escasamente se han incorporado a la matriz productiva, ha conllevado a una realidad asimétrica a nivel interdepartamental. No obstante, la dinámica de los factores permite dar lugar a analizar los procesos de cambio tanto del ICV como de cada una de las variables e indicadores que lo componen.

Marco Metodológico

Se trabajan indicadores de los cuales ha sido demostrada su relevancia para la elaboración del índice resumen de calidad de vida. Se ha priorizado considerar aquellos que permiten la comparabilidad interdepartamental a pesar de las realidades asimétricas existentes. Por ejemplo, no se han tenido en cuenta indicadores relativos a servicios, dado que hay departamentos con importante ruralidad, que carecen de ellos. Se privilegió la adopción de aquellos indicadores más directamente relacionados a la población o a las características 'internas' (Gómez, 2011) de los hogares. Para analizar la calidad de vida de la población se trabaja, entonces, con las siguientes variables: *educación, salud y vivienda*.

La primera variable se operacionaliza a través de los indicadores: 'Proporción de población de 15 años o más que ya no asiste, con estudios universitarios completos' y 'Proporción de población de 15 años o más que ya no asiste, sin instrucción o con estudios primarios incompletos'. En el abordaje de la variable 'salud' se consideran la 'Proporción de población con cobertura de obra social y/o mutual' y la 'Tasa

de mortalidad infantil'. Para la última variable (vivienda) se tienen en cuenta los indicadores de 'Proporción de población hacinada –considerando 2 o más personas por cuarto-' y 'Proporción de población sin existencia de retrete'.

Como se aprecia, tales indicadores derivan de los Censos Nacionales de Población, Hogares y Viviendas (1991, 2001 y 2010)[1]. Con relación a la tasa de mortalidad infantil, ésta se obtiene a partir del Boletín de Estadísticas Vitales del Ministerio de Salud de la Nación, y se tiene en cuenta el trienio en torno a cada año censal.

Finalmente, antes de comenzar con el análisis de la tendencia del ICV y su manifestación espacial, es oportuno mencionar que a los fines de establecer la comparabilidad entre los departamentos de la provincia de Santa Fe, se adoptará como marco de regionalización las denominadas tres grandes 'áreas': norte, centro y sur. De esta manera, el área norte está integrada por los departamentos de: 9 de Julio, Vera, General Obligado, San Cristóbal, San Justo, San Javier y Garay (estos dos últimos también denominados como departamento de la 'costa' del Paraná); por su parte el área centro la componen: Castellanos, Las Colonias, La Capital, San Martín y San Gerónimo; finalmente en el área sur se localizan los departamentos Belgrano, Iriondo, Caseros, Constitución, Rosario, San Lorenzo y General López.

[1] La elección de la fuente censal se justifica en la exhaustividad de la información socioeconómica dado que la misma permite el abordaje de los 19 departamentos santafesinos. Con respecto al Censo Nacional de Población, Hogares y Viviendas del 2010 cabe destacar que la caracterización que el mismo arroja muestra la primera fotografía de la Argentina post crisis social y económica de 2001/2002 que afectó al país en su conjunto, y para muchos analistas y cientistas sociales (Ferrer, 2008; Rofman, 2000) se la considera como una de las crisis más profundas que ha atravesado el país. Esa situación de 2010 contrastaría, en algunos aspectos, con lo evidenciado en 2001, dado que se ha entendido que el resquebrajamiento del pensamiento neoliberal y la suspensión de la aplicación de tales políticas posibilitó el surgimiento de un nuevo escenario social, económico y territorial (Portes; Roberts; Grimson, 2008; Ferrer, 2008) que habría tenido su impacto en la calidad de vida de la población.

Tendencias del ICV y su expresión en el territorio santafesino

Conforme a los datos obtenidos para el ICV en cada uno de los momentos seleccionados (1991, 2001 y 2010), se establecen cuatro categorías, utilizando el método de corte de cuartiles ('más favorable'-verde-, 'favorable'-amarillo-, 'desfavorable'-naranja-, 'más desfavorable'-rojo-).

El mapa correspondiente al año 1991 (Figura 1), muestra que tres departamentos del área norte de la Provincia de Santa Fe (9 de Julio, Vera, General Obligado), sumados a los de la denominada 'costa del Paraná' San Javier y Garay, son los que presentan una categoría 'más desfavorable'; por su parte, y continuando con el área norte, San Cristóbal y San Justo muestran un ICV desfavorable. Al respecto cabe señalar que las condiciones de vida más desfavorables no se advierten en las otras dos áreas en que se ha dividido a la provincia de Santa Fe, esto es centro y sur. No obstante ello, la categoría de ICV desfavorable se puede reconocer en departamentos del centro provincial y del sur, tales son los casos de San Martín y San Jerónimo, y de San Lorenzo, respectivamente.

Con relación a la categoría 'favorable', ésta se observa en los departamentos Castellanos y Las Colonias (localizados en el área centro de la provincia) y en Belgrano, General López y San Lorenzo (área sur). La situación de ICV más favorable queda circunscripta a los departamentos La Capital (área centro), Caseros, Iriondo y Rosario (área sur).

¿Qué sucede en los años siguientes?

El mapa correspondiente al año 2001 (Figura 1) arroja un comportamiento similar al descripto para 1991, con excepción de lo acontecido para los departamentos San Martin e Iriondo. El primero de ellos muestra un mejoramiento del ICV

ocupando para ese año la categoría 'más favorable', mientras que Iriondo 'retrocede' a un ICV favorable; en General López se observa también un cambio en el ICV, pero en este caso se ubica en el rango de desfavorable.

Figura 1. Santa Fe. Calidad de vida según departamentos y 4 categorías

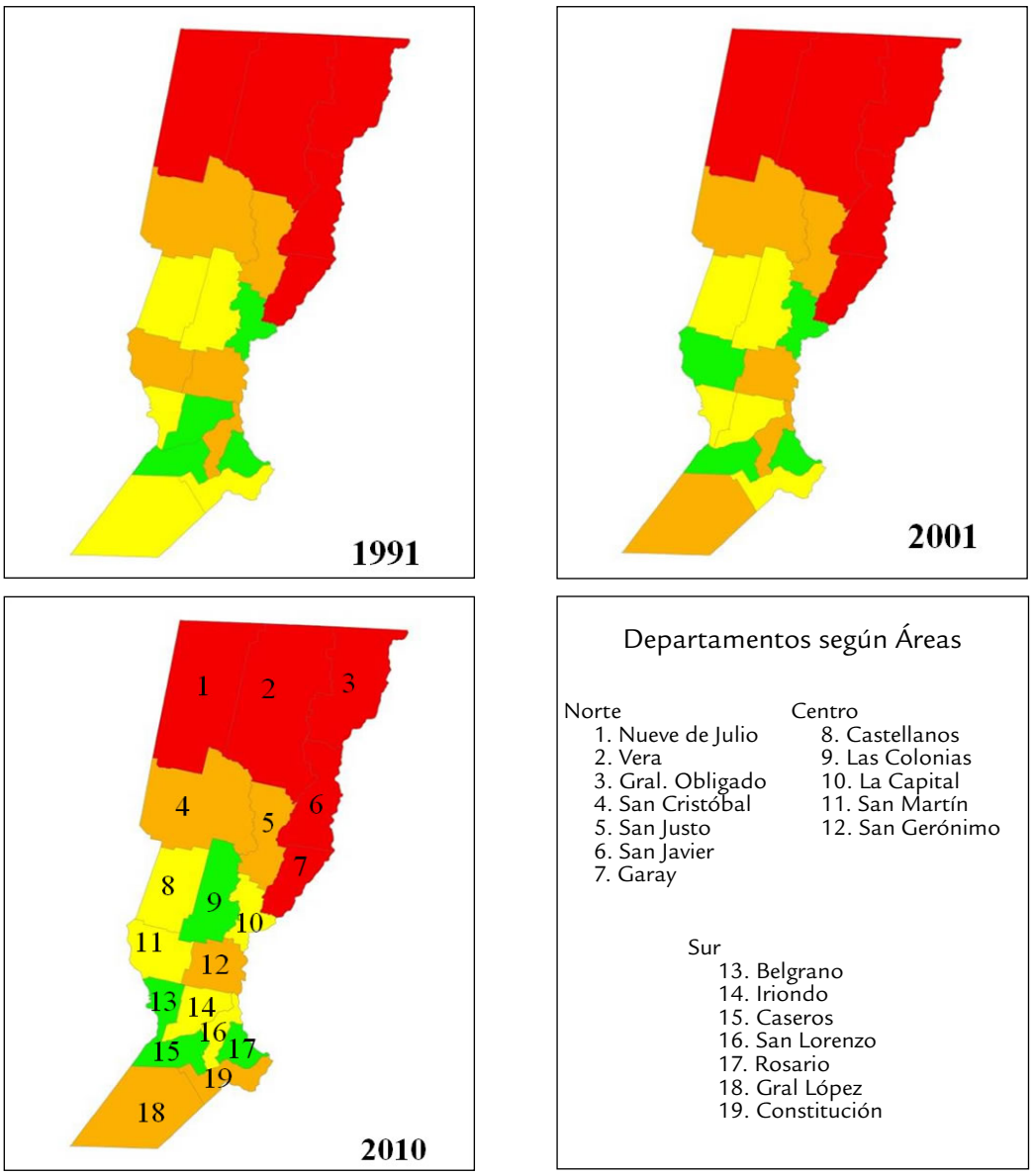

Fuente: INDEC (1991, 2001 y 2010) y Ministerio de Salud de la Nación

Si bien para los dos primeros departamentos mencionados, en términos generales, el ICV sigue siendo favorable en cuanto al comportamiento de las variables e indicadores que lo componen, sucede lo contrario para el caso de General López. En este sentido cabe preguntarse si alguna de las variables ejerce un peso mayor sobre las restantes para explicar dichos cambios; a priori es posible suponer que aquellas vinculadas con cuestiones más de índole económica y que tienen impacto en la salud, son las que aportarían a la modificación del índice, por ejemplo la cobertura de obra social y la mortalidad infantil. El primero se relaciona con la inserción labo-

ral de los miembros del hogar y con las características y condiciones del trabajo que desempeñan ('asalariado/no asariado; 'en blanco'/ 'en negro', etc.), y el segundo con las condiciones sanitarias y los niveles de pobreza.

Para el año 2010, el mapa (Figura 1) muestra la siguiente situación: el norte provincial sigue registrando un ICV más desfavorable y desfavorable; en el centro, es el departamento Las Colonias el que accede a la categoría de ICV más favorable, mientras que La Capital retrocede a 'favorable'. En el sur, es el departamento Belgrano el que también ostenta la condición de ICV más favorable, Rosario y Caseros conservan la categoría de ICV más favorable en los tres años censales analizados (1991, 2001 y 2010).

Un dato que merece destacarse es que el departamento San Lorenzo, localizado en el sur provincial, muestra un 'empeoramiento' de su ICV, ubicándose en la categoría de 'desfavorable'. La rotura del tejido productivo-industrial acontecido en la década de 1990 (Fernández; Tealdo; Villalba, 2005) impactó en ese departamento asociado al cordón industrial del Gran Rosario, lo que probablemente ha derivado en un deterioro de las condiciones materiales de vida del conjunto social radicado en ese departamento. En tanto, en el centro de la provincia, el departamento Las Colonias se destaca hacia 2010 como aquel que muestra un claro avance de la calidad de vida de la población (por lo menos para su conjunto) que a su vez va asociado con un registro de saldos migratorios positivos en la última década. La diversificación de la actividad económica y el agregado de valor estarían jugando a favor de la demanda laboral en ese departamento. En consonancia con lo señalado precedentemente, más adelante se presenta el comportamiento de los indicadores que integran la calidad de vida, entre 1991 y 2010.

Al adentrarse en el comportamiento de cada una de las variables e indicadores de la 'Calidad de Vida' entre 1991 y 2010, se observa una tendencia a la disminución de la proporción de población de 15 años o más con nivel de estudios primario incompleto (Figura 2); de igual modo, aunque con menor intensidad, también se advierte un descenso de la mortalidad infantil.

Sin embargo, el descenso más acentuado se observa en la población sin existencia de retrete. Por su parte la población en hogares hacinados (más de 2 personas por cuarto) se mantiene constante, con un leve descenso para el año 2010. Con respecto a la población de 15 años o más que ya no asiste con nivel de estudios universitario completo, se puede apreciar un significativo crecimiento a partir del año 2001 en adelante (Figura 2). El indicador de 'población sin obra social y/o mutual' es el que presenta un comportamiento más irregular en el periodo considerado; el mismo crece entre 1991-2001 y luego se advierte un descenso, arribando para el año 2010 a valores muy similares al del inicio de la serie (1991). El impacto de la políticas de corte neoliberal en los años 1990, la situación internacional en la década siguiente, y cambios en las políticas económicas al interior del país, pueden convertirse en las dimensiones/aspectos explicativas/os de los 'vaivenes' del indicador de población sin obra social, dado que se encuentra estrechamente vinculado con el sector productivo y el mercado laboral

Figura 2. Comportamiento de los indicadores que integran la calidad de vida (1991-2010)

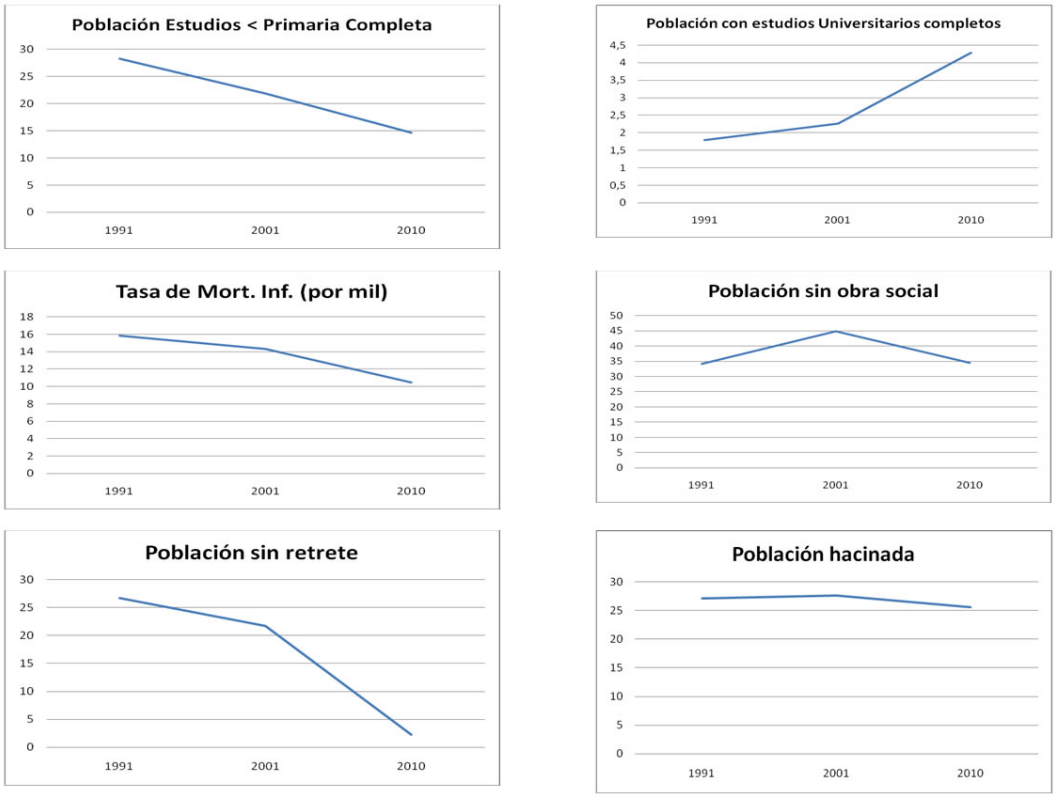

Fuente: INDEC (1991, 2001 y 2010) y Ministerio de Salud de la Nación

¿Qué ocurre cuando se desagregan los indicadores de ICV para el 2010? Qué cambios se advierten respecto del comportamiento general de dicho índice?

En las Figuras 3, 4 y 5 se presenta el comportamiento espacial de las variables e indicadores seleccionados para la determinación de la calidad de vida. En lo que respecta a la variable educación (Figura 3), desagregada en 'Población de 15 años o más con primaria incompleta' y 'Población de 15 años o más con universitaria completa', se puede observar en el área norte de la provincia de Santa Fe correspondencia entre estos dos indicadores trabajados de manera individual y las categorías según el ICV; es decir, los departamentos presentan una situación más desfavorable, con excepción de General Obligado. En este departamento, la incidencia de los dos indicadores mencionados contribuye a que el mismo se ubique en la categoría de 'desfavorable'. Cabe destacar el peso específico que presenta en el mismo el aglomerado Reconquista-Avellaneda y la localización de un número mayor de establecimientos educativos de diferentes niveles, en ambas ciudades. A modo de ejemplo, en cuanto al nivel superior universitario, el citado aglomerado es asiento de diversas instituciones entre las cuales se destacan la Universidad Nacional del Litoral (con su Centro Universitario), la Universidad Tecnológica Nacional, y varias universidades privadas.

En la zona centro del territorio provincial, son los departamentos Castellanos, Las Colonias y La Capital los que ostentan respecto del indicador de 'población de 15 años o más con estudios universitarios completos', un ICV favorable y más favorable. Este índice es más favorable en

Castellanos y La Capital; precisamente en los aglomerados Rafaela y Santa Fe (cabeceras departamentales) se localiza un número muy importante de universidades tanto públicas como de gestión privada, lo cual estaría incidiendo favorablemente en el comportamiento de dicho índice. Un dato que llama la atención refiere a la 'población de 15 años o más con primaria incompleta' donde se observa para el departamento San Martín un índice desfavorable, mientras que se torna favorable para el caso de la 'población de 15 años o más con estudios universitarios completos'. También merece un comentario especial lo que acontece en el departamento San Gerónimo respecto de la variable educación; al desagregarla en su dos componentes se observa que es desfavorable en lo referente a la 'población de 15 años o más con primaria incompleta' y más desfavorable en aquella 'población de 15 años o más con estudios universitarios completos'.

En el área sur, todos los departamentos muestran con relación a la 'población de 15 años o más con primaria incompleta' un comportamiento favorable y más favorable; mientras que se observan cambios con respecto a la 'población de 15 años o más con estudios universitarios completos', destacándose para los departamentos San Lorenzo y Constitución, un comportamiento desfavorable de dicho indicador.

En lo referente a la variable 'Salud' (Figura 4), y particularmente el indicador 'población sin obra social y/o mutual', es el área norte la que continua registrando los valores más desfavorables a la que se suman los departamentos La Capital y San Gerónimo pertenecientes al área centro de la provincia (Figura 4).

El resto del territorio provincial evidencia una situación entre favorable y más favorable. Si se analiza lo que sucede con la mortalidad infantil, se detecta un comportamiento más diferencial desde el punto de vista espacial; si bien en la gran mayoría de los departamentos del norte de Santa Fe se observa que es más desfavorable o desfavorable, se agregan San Gerónimo (localizado en el centro) y los departamentos del sur provincial como General López, San Lorenzo y Rosario. Por su parte, San Justo y Garay presentan un comportamiento favorable.

Para finalizar, los mapas que muestran la distribución espacial de los indicadores 'población sin retrete' y 'población en hogares hacinados', correspondientes a la variable 'vivienda' (Figura 5), permiten observar en cuanto al 'hacinamiento' una concentración espacial en el norte-este de la provincia, con valores más desfavorables; los índices más favorables se visualizan en el centro (con excepción de La Capital) y en el sur del territorio santafesino; respecto de esta última área geográfica cabe mencionar que los departamento Rosario y Villa Constitución registran un comportamiento diferente, con valores desfavorables. En este sentido tanto La Capital como Rosario constituyen los departamentos de mayor población en los cuales el déficit habitacional persiste como una de las mayores problemáticas urbanas.

En cuanto a la 'población sin existencia de retrete', éste adquiere nuevamente los niveles más desfavorables y desfavorables en el norte de la provincia; sólo los departamentos San Gerónimo y Rosario localizados en la zona centro y sur respectivamente, adquieren valores similares a los del norte.

Figura 3. Variable 'Educación'

Primaria completa

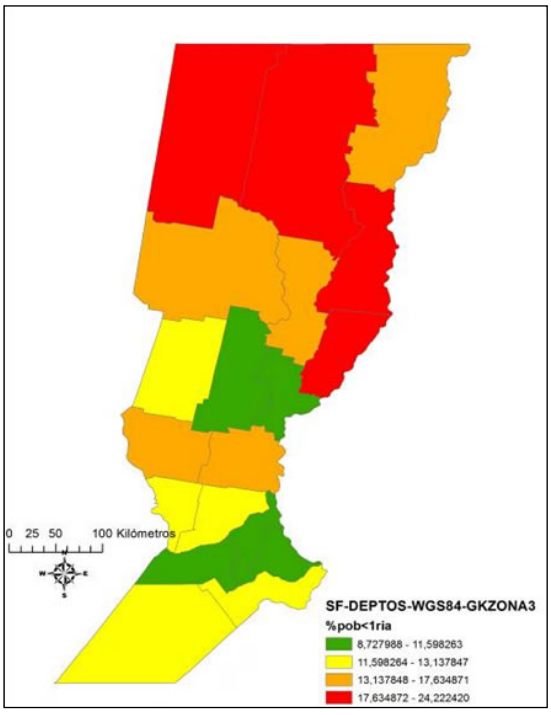

Universitaria completa

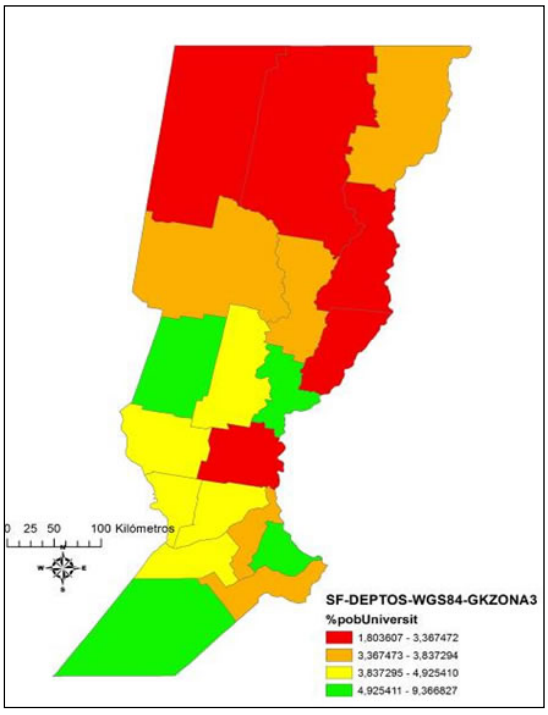

Fuente: INDEC (2010)

Figura 4. Variable 'Salud'

Sin obra social

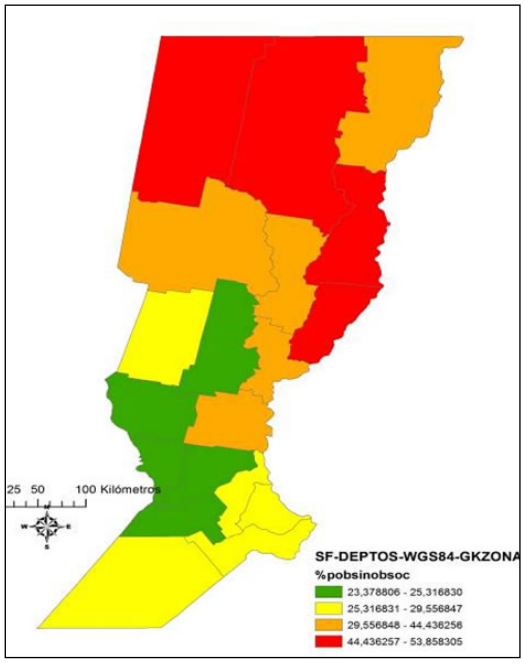

Tasa mortalidad infantil

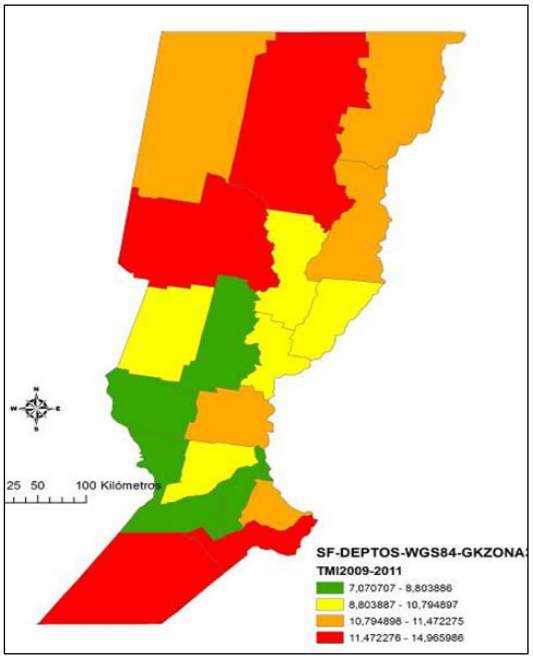

Fuente: INDEC (2010) y Ministerio de Salud de la Nación

Figura 5. Variable 'Vivienda'

Hacinamiento

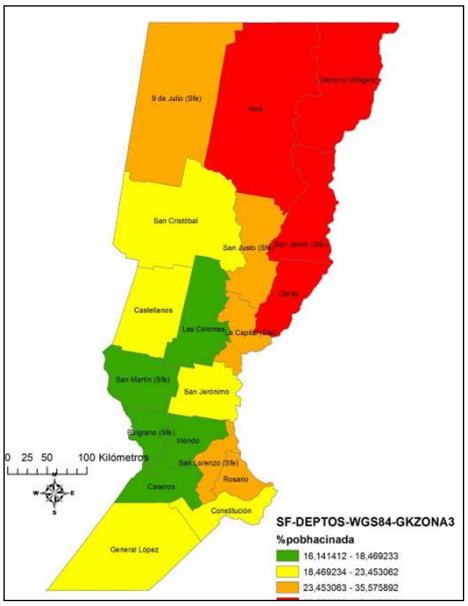

Sin retrete

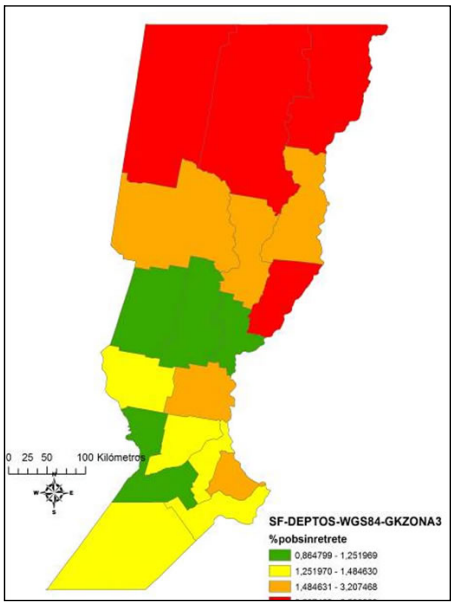

Fuente: INDEC (2010)

Consideraciones finales

Se puede concluir que los índices de calidad de vida registrados en los departamentos santafesinos a través de 19 años manifiestan escasos cambios. Sin embargo, hay variantes que permiten ser leídas (o interpretadas) en clave de las coyunturas económico-políticas que ha atravesado el país. No obstante, también hay factores locales que inciden en el comportamiento de los índices de calidad de vida.

Los departamentos sureños, si bien son en términos generales los de mayor calidad de vida, asimismo son los de un comportamiento más estancado, incluso Constitución registraría un 'retroceso'; proceso muy evidente en San Cristóbal y 9 de Julio, ambos en el norte provincial. En esta área también se han registrado avances, como es el caso de General Obligado, y los de San Javier y Garay (de los más rezagados). Por su parte, Belgrano y Las Colonias, en el sur y el centro provincial, respectivamente, se destacan por ser los departamentos con mayor progreso en la calidad de vida de su población, y que presentan una estructura económica con fuerte integración entre los sectores primario (de alta tecnificación) y secundario.

Respecto de la incidencia de las variables en la determinación del ICV, al menos provisoriamente, por ejemplo en el Departamento Rosario son las variables educación y salud las que inciden favorablemente en la determinación del ICV; mientras que en San Lorenzo son las vinculadas a la salud y la población de 15 años o más con estudios universitarios completos, las que contribuyen desfavorablemente en el ICV.

En el área norte las tres variables (educación, salud y vivienda), estarían aportando a que dicha área presente una calidad de vida más desfavorable o desfavorable.

Bibliografía

Fernández, V.; Tealdo, J. y Villalba, M. (2005). *Industria, Estado y Territorio en la Argentina de los '90*. Santa Fe: UNL Ediciones.

Ferrer, A. (2008). *La economía argentina: desde sus orígenes hasta principios del siglo XXI*. Buenos Aires: Fondo de Cultura Económica.

Gómez, N.; Tarabella, L.; Peretti, G. (2008). Composición de la población y calidad de vida en el municipio de Santa Fe. *X Jornadas Cuyanas de Geografía*. Mendoza: Univ. Nacional de Cuyo.

Gómez, N. (2011). *La Geografía y el abordaje de la fragmentación urbana latinoamericana*. Editorial Académica Española. Saarbruken.

Portes, A.; Roberts, B.; Grimson, A. (Eds.) (2008). *Ciudades latinoamericanas. Un análisis comparativo en el umbral del nuevo siglo* (2da. ed). Buenos Aires: Prometeo.

Roccatagliata, J. A. (Coord.) (2008). *Argentina. Una visión actual y prospectiva desde la dimensión territorial*. Buenos Aires: Emecé.

Rofman, A. (2000). *Desarrollo regional y exclusión social. Transformaciones y crisis en la Argentina contemporánea*. Buenos Aires: Amorrortu Editores.

Velázquez, G. (2001). *Geografía, calidad de vida y fragmentación en la Argentina de los noventa. Análisis regional y departamental utilizando SIGs*. Tandil, Provincia de Buenos Aires: CIG. Universidad Nacional del Centro de la Provincia de Buenos Aires.

Velázquez, G. (2008). *Geografía y Bienestar. Situación local, regional y global de la Argentina luego del censo de 2001*. Buenos Aires: Eudeba.

Velázquez, G.; Gómez Lende, S. (2005). *Desigualdad y calidad de vida en la Argentina (1991-2001). Aportes empíricos y metodológicos*. Tandil, Provincia de Buenos Aires: CIG. Universidad Nacional del Centro de la Provincia de Buenos Aires