

Aplicación 6

Provincia de Catamarca. Distribución espacial de sitios y monumentos históricos

Sonia L. Lanzelotti

ÁREA DE ESTUDIO

Provincia: Catamarca

Población 2010: 367820 habitantes

Superficie: 102.602 km²

Densidad de población: 3,58 hab/Km²

Capital: San Fernando del Valle de Catamarca

Departamentos: Ambato, Ancasti, Andalgalá, Antofagasta de la Sierra, Belén, Capayán, Capital, El Alto, Fray Mamerto Esquiú, La Paz, Paclín, Pomán, Santa María, Santa Rosa, Tinogasta y Valle Viejo.

APLICACIÓN

Marco didáctico

El tema cobra relevancia por cuanto la presencia y cantidad de sitios y monumentos históricos reconocidos por la sociedad son un marcador de la concientización de la misma acerca de su patrimonio cultural tangible. Cabe destacar que el Patrimonio Cultural está formado por todos los bienes y valores tangibles e intangibles que componen la cultura de un pueblo y reflejan su identidad. La sociedad le confiere a estos bienes una especial importancia histórica, científica, simbólica o estética y son valorados mediante su apropiación, reconocimiento e identificación, asociados al espacio habitado (UNESCO 2006).

De modo que el conocimiento de la distribución espacial de sitios y monumentos históricos se torna relevante para su enseñanza en las clases de Geografía, poniendo un mayor énfasis en el 3er. año de la escuela secundaria, como contenido que abarca la enseñanza del espacio geográfico nacional. Asimismo se propone la articulación con los contenidos de la materia Historia, con la finalidad de complementar los procesos históricos con la espacialidad de temáticas afines.

Variables

En este punto se enumeran las variables utilizadas y sus definiciones.

Población: Cantidad de habitantes por departamentos en valores absolutos.

Densidad de población: cantidad de habitantes por superficie del departamento en kilómetros cuadrados.

Monumentos y sitios históricos: Cantidad de sitios de interés patrimonial por su valor histórico o cultural, sugeridos y aprobados por la Comisión Nacional de Museos, Monumentos y Lugares Históricos, del Ministerio de Cultura de la Nación.

Realización de cartografía temática

La cartografía temática se elaboró a partir de utilizar el método de cuantiles, generando 3 categorías (Bajo, Medio, Alto), y se utilizó una rampa de colores de grises. A continuación se presentan los resultados cartográficos:

Figura 77. Catamarca. Departamentos

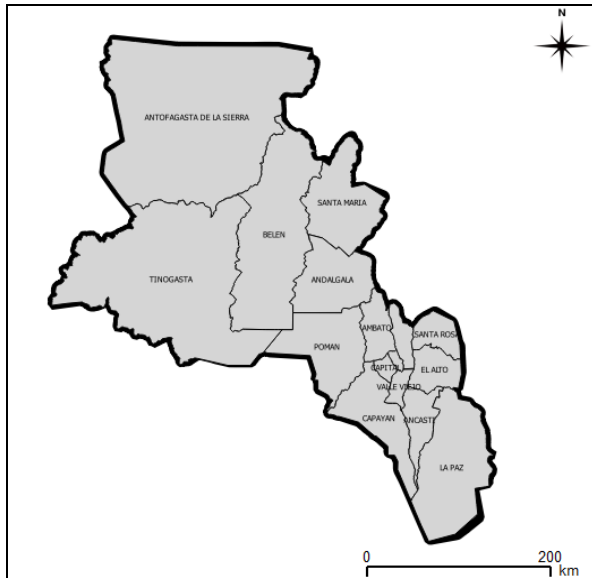


Figura 78. Catamarca. Población

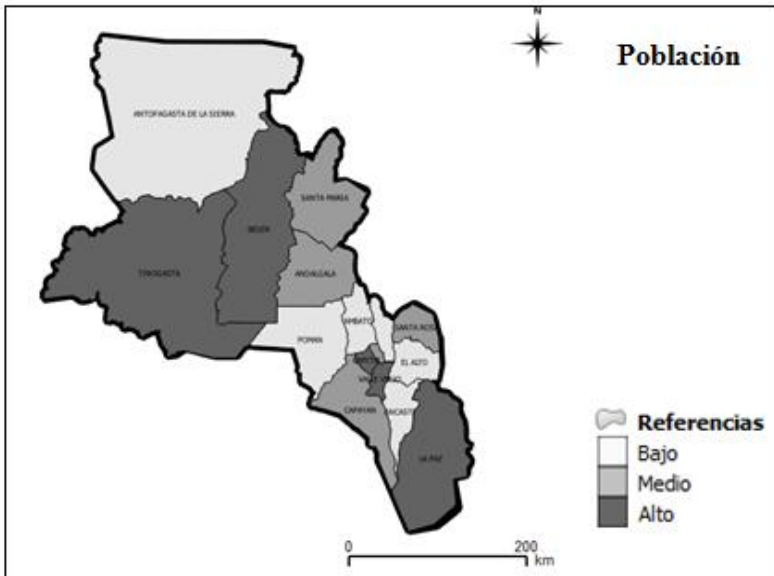


Figura 79. Catamarca. Densidad de población.

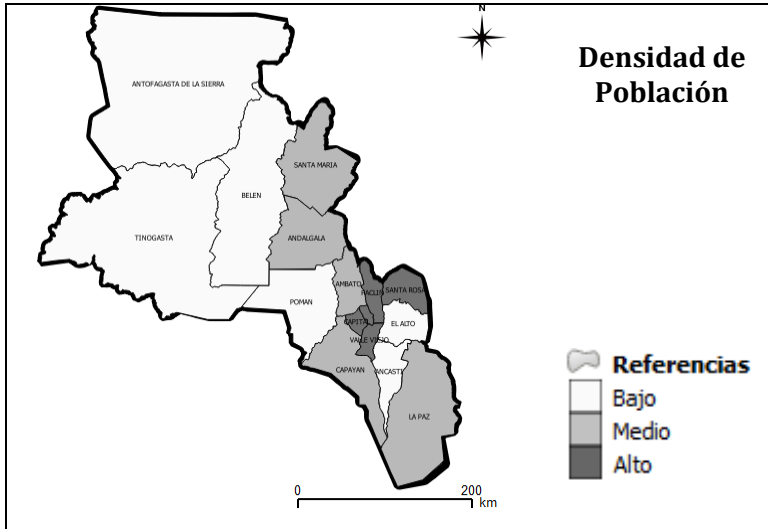
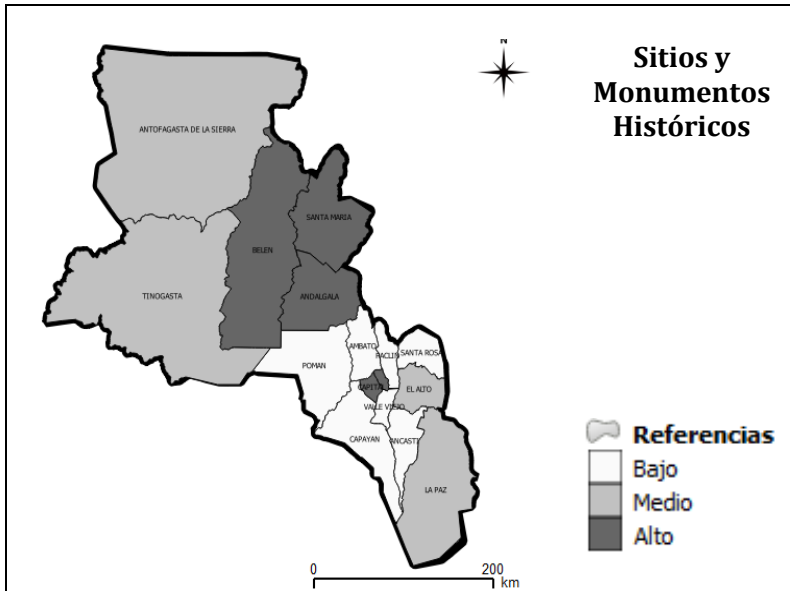


Figura 80. Catamarca Sitios y Monumentos Históricos.



DISTRIBUCIONES ESPACIALES

El mapa de Población muestra que hay mayor cantidad de habitantes, en valores absolutos, en los departamentos de Capital y Valle Viejo, y también es distribuida en grandes departamentos del extremo este y oeste de la provincia. En menor medida la población se ubica en departamentos de menor superficie, en el centro de la provincia.

El mapa de Densidad de población, en cambio, permite ver que la población se concentra claramente en los departamentos del centro de la provincia, y que disminuye hacia el este y el oeste, mostrando que a mayor distancia del departamento Capital, menor densidad de población.

En relación a los sitios y monumentos históricos se observa una mayor cantidad absoluta en los departamentos Capital y Valle Viejo, y en los departamentos del sector nor-noroeste. En segundo término se ubican en los extremos este y oeste del departamento, y en menor medida en los distritos que rodean la Capital.

Comparando los mapas de sitios y monumentos históricos y población se observa que el departamento Capital y Valle Viejo continúan concentrando la mayor cantidad de habitantes y de sitios de interés patrimonial, aunque la relación no se mantiene en el resto de los distritos, excepto Belén. En relación a la densidad de población, la cantidad de sitios y monumentos históricos muestra mayor diferencia, por cuanto a pesar de la baja densidad habitacional, los departamentos del sector oeste muestran mayor cantidad de sitios.

MATERIALES CONSULTADOS

Buzai, G.D.; Baxendale, C.A.; Principi, N.; Cruz, M.R.; Cacace, G.; Caloni, N.; Humacata, L.M.; Mora, J.; Paso Viola, F. 2013. *Sistemas de Información Geográfica (SIG): Teoría y aplicación*. Universidad Nacional de Luján. Luján.

Buzai, G. D.; Humacata, L. 2015. Implementación de Tecnologías de la Información Geográfica en la enseñanza de la Geografía. Programa Nacional de Formación Permanente “Nuestra Escuela”. Ministerio de Educación. Universidad Nacional de Luján.

INDEC. Instituto Nacional de Estadística y Censos. Censo Nacional de Población, hogares y Viviendas. Resultados definitivos. 2010

UNESCO. 2006. Directrices prácticas para la aplicación de la Convención del Patrimonio Mundial. Textos básicos de la Convención del Patrimonio Mundial de 1972. UNESCO, Paris.

Sitios Web consultados:

IGN. Instituto Geográfico Nacional. División Política, superficie y población.

<http://www.ign.gob.ar/NuestrasActividades/Geografia/DatosArgentina/DivisionPolitica>

Ministerio de Cultura de Catamarca. Estadísticas. Monumentos y Lugares históricos.

<http://sinca.cultura.gob.ar/sic/mapa/>