

**LOS ADORATORIOS DE ALTURA INKAICOS.
UNA MIRADA DESDE EL CERRO CUZCO,
DEPARTAMENTO DE POTOSÍ, BOLIVIA**

*HIGH ALTITUDE INKAN SHRINES: A VIEW FROM
CERRO CUZCO, POTOSI DEPARTMENT, BOLIVIA*

Pablo Cruz*

Éric Crubézy**

Patrice Gérard***

* Consejo Nacional de Investigaciones Científicas y Técnicas - FUNDANDES. E-mail: saxrapablo@yahoo.fr

** Université de Toulouse III Paul Sabatier, Laboratoire d'Anthropobiologie (FRE 2960). E-mail: crubezy.eric@free.fr

*** Centre National de la Recherche Scientifique - Laboratoire d'Anthropobiologie Moléculaire et d'Imagerie de Synthèse (UMR5288). E-mail: patrice.gerard@univ-tlse3.fr

RESUMEN

A la luz de los nuevos datos arqueológicos obtenidos en cerro Cuzco (Potosí, Bolivia), en este trabajo trataremos sobre un conjunto de montañas antiguamente sacralizadas por los inkas, las cuales intervinieron en la conformación de una jurisdicción territorial asociada con el *wak'a* de Porco. La articulación de los registros arqueológico e histórico permitió explorar diversos aspectos que envuelven los adoratorios de altura inkaicos de esta región, en los cuales se destacan tanto su relación con la explotación de yacimientos mineros como su vínculo con los cultos a la divinidad prehispánica del rayo.

Palabras clave: adoratorios de altura- inkas- minería- prácticas rituales

ABSTRACT

In light of new data obtained at Cerro Cuzco (Potosi, Bolivia), this article deals with a group of mountains sanctified by the Inkas which intervened in the formation of the territorial jurisdiction associated with the *wak'a* of Porco. The articulation between the archaeological register and archival records allows for the exploration of different aspects in the high altitude Inkan shrines located in this region -well known for the exploitation of mineral deposits as well as for cults of worship dedicated to the pre-Hispanic lightning divinity.

Key words: high altitude sanctuaries- Inkas- mining- ritual practices

INTRODUCCIÓN

Conocidos comúnmente bajo el nombre de santuarios de altura, estos adoratorios se encuentran localizados sobre las cumbres de numerosas montañas y cerros andinos. Significativamente, la gran mayoría de los adoratorios de altura conocidos se localizan dentro de los límites del *Qollasuyu*, es decir en el cuadrante sur del Imperio Inka: el *Tawantinsuyu*. A la fecha se conocen aproximadamente 27 adoratorios en el sur de Perú, 54 en el norte de Chile, 76 en el noroeste argentino (Vitry 1997) y unos 30 en Bolivia. En razón de su distribución, ellos fueron considerados como uno de los testimonios materiales más explícitos de la acción colonizadora ejercida por los inkas en su avanzada meridional. El hallazgo de cuerpos momificados en varios de estos adoratorios - o en su cercanía-, condujo a asociarlos con las informaciones brindadas por las fuentes sobre los ritos sacrificiales de capacocha (*qapaq hucha*) (Duviols 1976). De suerte que, dentro de un marco general de conquista ritual, estos sacrificios habrían cristalizado en el paisaje una cierta alianza litúrgica entre los pueblos locales, los inkas, y las divinidades. Sin embargo, de la misma manera que las fuentes informan que los sacrificios de capacocha fueron oficiados en una multiplicidad de espacios, las altas cumbres andinas entre otros, sabemos hoy que no todos los adoratorios de altura sirvieron a los fines específicos de las capacochas. De hecho, no sabemos aún a ciencia cierta si aquellos adoratorios donde fueron halladas capacochas fueron construidos a tal fin, o si los mismos fueron “elegidos” para la realización de estos rituales. Y es que, en efecto, el abundante repertorio de adoratorios conocidos se contrasta con las contadas y pobres referencias documentales sobre los mismos.

En cuanto a la cronología de los adoratorios, los mismos se corresponderían con el gobierno del noveno Inka, Pachacuti Yupanqui, el soberano bajo cuyo mandato fueron anexadas las tierras del *Qollasuyu* al Imperio. El mismo quien, según fuentes como Cristóbal de Molina (1943 [1574]: 69) habría establecido los ritos de sacrificio a los *wak'as* y las capacocha. Desde la arqueología, los fechados disponibles para las capacochas señalan un amplio rango temporal, demarcándose entre ellos dos grupos. Por un lado, se encuentran tres fechados (Beorchia Nigris 1985: 139, Thouret *et al.* 2001: 219-226, Wilson *et al.* 2007: 16457) realizados sobre muestras extraídas de momias de los adoratorios de los cerros Ampato (cal 1290-1450), Negro Overo

(cal 1380 +/- 80) y Lullaillaco (cal 1438-1519), los cuales se pueden ajustar con las cronologías brindadas en las principales fuentes, guardando una cierta cautela en razón de sus divergencias, sobre el gobierno de Pachakuti Inka. Como veremos más adelante, en este grupo se incluiría el reciente fechado obtenido en la plataforma del cerro Cuzco. Por el otro, existen otros tres fechados muy significativos, tanto por los resultados que arrojaron, como por la manera en que fueron interpretados. Beorchia Nigris (1985: 128) presenta dos fechados realizados a partir de muestras del adoratorio del cerro Mercedario, los cuales dieron como resultado 350 +/- 120 años BP y 390 +/- 80 años BP. Según este autor, tales fechados se corresponden con una fecha en torno al año 1480. Se trata de una estimación errónea, la calibración de estas fechas nos muestran más bien resultados inciertos¹, pero de todas maneras mucho más recientes, con curvas y picos que sugieren una brecha entre 1450-1550-1650². Por su parte, un fechado realizado a partir de una muestra de la momia del cerro Aconcagua ofreció como resultado la cifra de 370 +/- 70, la cual fue interpretada como final del período Inka (Fernández *et al.* 1999, Schobinger 2001); sin embargo, como en los dos casos anteriores, su calibración muestra resultados que se corresponden más coherentes en el período de contacto³. Se suman a estos fechados tardíos aquellos dos obtenidos a partir del análisis dendrocronológico de ofrendas de leñas que pudimos recoger en el adoratorio del Cerro Mundo y que dieron como resultado las fechas de 1540 y 1575-1648 (Cruz 2012).

Partiendo de los nuevos datos arqueológicos obtenidos en el adoratorio de altura del cerro Cuzco (Potosí, Bolivia), trataremos aquí sobre un conjunto de cerros antiguamente sacralizados por los inkas y que conformaron una jurisdicción territorial asociada con el *wak'a* de Porco, la divinidad prehispánica del rayo y la guerra. De manera general, las investigaciones desarrolladas tuvieron como eje principal la comprensión de los adoratorios de

¹ De manera general, las dataciones que arrojan fechados anteriores a 400 años BP presentan un alto grado de incertidumbre, al punto de considerarse como no válidas. Es probable que Beorchia Nigris haya obtenido la fecha de 1480, adicionando el margen de incertidumbre (+/- 120 años [1 sigma 68.3%]) al fechado obtenido (350 AP) y restando el total (470 años) a la fecha convencional de 1950, lo cual constituye un error metodológico.

² La calibración (INTCAL09) del primer fechado, 350 +/- 120, arroja el siguiente resultado: 1 sigma (68.3 %) cal AD 1439-1657; con una curva explayada cuyo centro marca el año 1550. La calibración del segundo (1 sigma) da como resultado cal AD las siguientes brechas: 1441-1524, 1559-1563, 1570-1661; con dos curvas macadas, una entre 1450-1520 cal AD y 1550-1650 cal AD.

³ La calibración (INTCAL09) arroja el siguiente resultado (1 sigma) cal AD: 1450-1524, 1559-1564, 1570-1631; y (2 sigmas, 95.4 %) 1429-1652, con dos curvas pronunciadas cuyo centro se ubica igualmente en los alrededores de cal AD 1550.

altura inkaicos en esta región de los Andes, explorando tanto sus relaciones espaciales como políticas y religiosas. La articulación del registro histórico con la arqueología, la toponimia y la información oral favoreció la identificación de varios cerros sacralizados de Potosí citados en las fuentes coloniales tempranas. Completando estas informaciones, las prospecciones realizadas permitieron el registro de otros cerros igualmente sacralizados, sobre los cuales no se disponía referencias históricas, tal el caso del cerro Cuzco.

El tema tratado aquí será abordado en dos escalas de análisis, una local donde presentaremos los nuevos datos obtenidos en el adoratorio del cerro Cuzco, y otra regional que integra el conjunto de cerros sacralizados inventariados dentro de lo que fue la antigua jurisdicción del *wak'a* de Porco. Los estudios sobre los adoratorios de altura inkaicos del departamento de Potosí fueron realizados entre 2005 y 2011, contabilizando un total de diecisiete campañas de prospección. El estudio del cerro Cuzco fue realizado durante el mes de noviembre de 2011. El área de estudio se encuentra en el departamento de Potosí en el sur Bolivia y concierne principalmente la Cordillera de los Frailes, y en menor medida el área de Sud-Lípez. En su conjunto, se trata de una de las regiones mineras de mayor trascendencia en los Andes; en el caso del cerro de Potosí, es el principal yacimiento de plata del planeta.

EL ADORATORIO DEL CERRO CUZCO

El cerro Cuzco (5430m) se encuentra localizado en la provincia Antonio Quijarro del departamento de Potosí (Bolivia) [Figura1]. Distante 50km al este del salar de Uyuni, el mismo marca el extremo occidental de la cordillera de los Frailes. El trayecto más propicio para acceder a la cumbre del cerro Cuzco -y al adoratorio sobre ella- se encuentra en la ladera este de la montaña. Se trata de un recorrido marcado por varios hitos geosimbólicos (*sensu* Bonnemaison 1992): apachetas, mojones y, por lo menos, ocho rocas que presentan en una de sus caras diseños serpentiformes y horadados. Entre las estructuras más significativas que componen el adoratorio se destacan un recinto de forma sub-rectangular (Cuz01) y una plataforma rectangular (Cuz02), distantes entre sí de 125m [Figura 2]. El recinto Cuz01, localizado sobre el sector más elevado de la cumbre, posee 6m de largo por 5m en su lado sur y 3,5m en su lado norte, el cual se encuentra desprovisto de muros. El recinto, se encuentra orientado en dirección norte-sur (con un desfase de 10º con respecto al norte magnético actual), abriéndose visualmente hacia el territorio Quillacas. Entre los muros construidos con piedras empiladas sin argamasa -en su totalidad derrumbados-se registraron abundantes restos de leños de queñua y tola (*Baccharis sp.* y *Polylepis sp.*) y algunos escasos fragmentos de



Figura 1. Localización del cerro Cuzco (Dpto. Potosí, Bolivia)

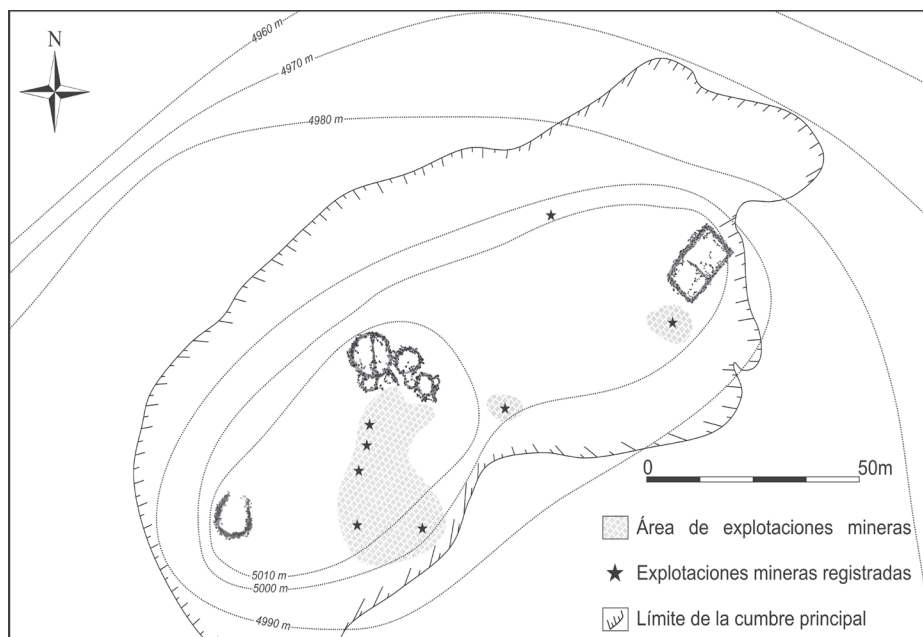


Figura 2. Croquis de planta del adoratorio del cerro Cuzco

cerámicas rústicas. En el interior del recinto, se identificaron tres estructuras circulares adosadas a los muros. Por su parte, la plataforma (Cuz02) [Figura 3 y 4], situada en el mismo sector de cumbre sobre los 5000m, posee una forma rectangular orientada en sentido NE-SE. Construida con muros secos a doble paramento, la plataforma posee 9.5m de largo por 5.5m de ancho y una altura de entre 0.40m y 0.60m con respecto a la superficie rocosa donde yace. Los restos de muros derrumbados al exterior de la plataforma señalan que la misma habría sobrepasado la altura de 1m (aproximadamente 0.40m por encima de la superficie interna actual). La limpieza de los niveles de superficie y los sondeos efectuados en el interior de la plataforma, revelaron un único nivel de relleno constituido por un sedimento arenoso y removido en su totalidad. No obstante, pudieron ser registrados los rastros de un muro de piedra transversal situado a 6m del muro sur, y cuatro estructuras en negativo del tipo fosa simple, todas ellas delimitadas por piedras alineadas de forma circular y sub-circular y rellenas con un sedimento arenoso-ceniciento. En ninguna de las cuatro estructuras circulares fue hallado material alguno, a no ser pequeños restos de leños y fragmentos de *spondylus sp.* De la misma manera, no se registraron materiales significativos en la superficie ni en el




Figura 3. Planta de la plataforma (CUZ02) y de los recintos adosados (CUZ04)



Figura 4. Fotografía de la plataforma CUZ02

relleno de la plataforma, salvo dos rocas formatizadas. Dada la morfología de estas rocas, una de ellas un prisma rectangular y la otra de contorno ancoriforme, se tratarían posiblemente de ápices de *sayhuas*⁴. Asimismo, una gran cantidad de leños, principalmente tola, y rocas con caras canteadas fueron hallados inmediatamente al lado de la plataforma.

A pesar de su mal estado de conservación, los registros efectuados en la plataforma permiten comprender algunos aspectos de su tafonomía. Por un lado, la altura de los muros perimetrales y los derrumbes contiguos a los mismos indican que la plataforma tuvo una altura original de aproximadamente 1m, entre 0.40m y 0.50m más que en la actualidad. El derrumbe de los niveles superiores de los muros perimetrales y la erosión eólica provocada por los intensos vientos de altura socavaron la plataforma, acarreado los sedimentos hacia sus lados este y norte. Por el otro lado, la presencia de sectores con sedimentos cenicientos y con abundantes restos de carbón sugieren el desarrollo de múltiples actividades ceremoniales desarrolladas sobre la misma. La intensa remoción del sedimento de relleno, y la ausencia de materiales significativos en el mismo, aun en el interior de las cuatro estructuras circulares identificadas sugieren que los materiales que pudieran haber sido depositados allí, de los cuales solo quedan mínimos rastros (leños, carbón, fragmentos de *spondylus sp.*), fueron extraídos de manera sistemática. Finalmente, las rocas formatizadas que interpretamos como ápices de *sayhuas* podrían estar relacionadas en alguna medida con el adoratorio del cerro Mundo, visible desde la plataforma siguiendo su mismo alineamiento, y posiblemente con el desarrollo de alguna actividad astronómica.

Si bien sólo el recinto Cuz01 y la plataforma Cuz02 permiten ya caracterizar el sitio como un adoratorio de altura inkaico, no son las únicas estructuras presentes en la cumbre del cerro Cuzco. En efecto, a media distancia entre Cuz01 y Cuz02 se encuentra un conjunto de seis estructuras de habitación (Cuz04) [Figura 3], de forma circular y adosadas entre sí siguiendo un patrón alveolar. Sondeos realizados en los dos recintos más amplios (3.a y 4.b) permitieron registrar un único nivel de ocupación caracterizado por un relleno arenoso-ceniciento con abundantes restos de carbón y de fauna. Como en Cuz01 y Cuz02, ningún resto de material fue hallado en el interior de las estructuras. Asimismo, asociado espacialmente con los recintos de Cuz03 -y en otros sectores de la cumbre- se registraron por lo menos ocho explotaciones mineras, todas ellas colmatadas con pequeños bloques rocosos,

⁴ Frecuentemente confundidas con las apachetas, las *sayhuas* son conjuntos de piedras empiladas que funcionan, a semejanza de los mojones, como marcadores espaciales. Las mismas se presentan principalmente en las cumbres de los cerros y en antiguas vías de comunicación.

muy probablemente resultantes de las mismas actividades extractivas. Un sondeo realizado en una de ellas (Cuz10), permitió corroborar que se trata de explotaciones de vetas superficiales de mineral, algo concordante con las minas prehispánicas conocidas en la región (cf. Potosí, Porco, San Antonio de López).

Por otra parte, a 160m al sur-oeste de Cuz01, se registró otra plataforma delimitada por un solo muro simple de piedra, de 5m, en cuyo interior se encuentra una estructura circular. La misma se encuentra delimitada superficialmente por piedras alineadas y tiene una profundidad de 0.90m. A pesar de poseer una morfología similar a las tumbas del período tardío conocidas en la región, y en gran medida a las halladas en los adoratorios de altura inkaicos (cf. Llullaillacu, El Plomo), la estructura se encontraba rellena solo con un sedimento arenoso, sin ninguna evidencia de restos materiales o humanos. Significativamente, la estructura no presentaba ninguna evidencia de saqueo o destrucción. Finalmente, dos conjuntos de *sayhuas* localizadas en diferentes sectores completan el paisaje antrópico de la cumbre del cerro Cuzco.

Uno de los aspectos que consideramos más relevantes del adoratorio del cerro Cuzco es la ausencia casi total de restos materiales, aparte de las construcciones y estructuras citadas anteriormente. Evidencia de una ausencia, más que ausencia de evidencia, este silencio resulta aun más intrigante si tenemos en cuenta tres factores: (1) la existencia de antiguas explotaciones mineras sobre la misma cumbre donde se sitúa el adoratorio, (2) el registro en este mismo espacio de estructuras de habitación (Cuz03) con niveles de ocupación evidentes (cenizas, carbones y restos de fauna), y (3) la considerable inversión en trabajo -y tiempo- que debió haber requerido la construcción de la plataforma Cuz02 y del recinto Cuz01, independientemente de sus funciones o de las prácticas con las cuales se asociaron. Como tampoco existen señales de actividades de huaqueo significativas, y teniendo en cuenta los escasos fragmentos cerámicos y de *spodylus sp.* hallados de manera dispersa en todas las estructuras, se plantea el escenario de una expurgación del adoratorio, operada mediante una extracción, o recuperación, sistemática de todo objeto y señal de actividad humana. De la misma manera, el registro de numerosas explotaciones colmatadas e invisibilizadas testimonia, desde la materialidad, sobre las numerosas informaciones brindadas por las fuentes históricas acerca de las prácticas de ocultamiento y silenciamiento de minas por parte de los pueblos indígenas -en particular los inkas- durante los primeros momentos de la Colonia. En esta perspectiva, creemos que al mismo tiempo que se ocultaban las minas localizadas sobre la cumbre del cerro Cuzco el adoratorio fue condenado ritualmente, borrando toda memoria material de las prácticas allí realizadas. No se trataría por lo tanto de un caso aislado, una referencia explícita sobre la condenación de un adoratorio de altura

mediante el retiro de las ofrendas allí depositadas fue brindada a Rodrigo de la Fuente Sanct Ángel por el propio Diego Gualpa, “descubridor” del Cerro Rico de Potosí y miembro de la élite inkaica⁵. A diferencia de lo sucedido en el cerro Cuzco, la condenación del adoratorio del cerro de Potosí se efectuó inmediatamente antes de la revelación de las fabulosas vetas de plata a los españoles. Retomaremos este tema más adelante en la discusión.

Otro aspecto interesante del adoratorio del cerro Cuzco es la vinculación visual de sus estructuras con otros cerros sacralizados y centros administrativos inkaicos [Figura 5]. Sin duda la más evidente es la de la plataforma Cuz02 con la cumbre del cerro Mundo, donde se localiza otro adoratorio de altura distante de aproximadamente 35 km siguiendo el eje longitudinal de la misma. A su turno, el recinto Cuz01 se abre visualmente sobre el centro administrativo de Oma Porco, situado aproximadamente a 70 km al norte. Muy significativamente, una de las aperturas de la imponente *kallanka* de este centro administrativo apunta a la cumbre del cerro Cuzco. Asimismo, un conjunto de cuatro *sayhuas* alineadas, localizadas sobre una cumbre contigua a la del adoratorio, se direccionan hacia el cerro Porco distante de unos 80 km al este.

En cuanto a la cronología del sitio, se realizaron dos fechados AMS. El primero de ellos, realizado a partir de una muestra de leño de tola hallada junto a la plataforma dio como resultado 610 +/- 30 BP, lo cual calibrado nos da la fecha de 1295 - 1404 AP (95.4%)⁶. Este resultado con un margen sorprendentemente temprano podría resultar de un efecto de *old-wood* (Schiffer 1986), aspecto que aun resta por determinar. El otro fechado, realizado sobre un muestra de carbón de uno de los recintos de CUZ04 dio como resultado la fecha de 465 +/- BP, que calibrados nos sitúan entre los años 1400 -1465 AD (95.4 %). Este último fechado se muestra coherente con la propia cronología de la expansión meridional del Tawantinsuyu bajo el reinado de Pachacuti Inka Yupanki (1438 - 1471-72).

⁵ “Subió al cerro este dicho indio Gualpa en compañía de otro indio que le señalaron para que con él fuese, por ser la subida, mucha y áspera, distancia de más de dos mill pasos. Yendo por su jornada con dificultad, llegaron ambos indios a lo más alto del cerro de Potosí, el cual cerro tiene una mesa en lo más alto del despacio de cien pies, poco más o. menos, y en contorno igual por todas partes. Allí hallaron ser adoratorio de los indios comarcanos y haber algunas cosas ofrecidas de poca importancia a la guaca que allí estaba, lo cual todo cogió este dicho don Diego Gualpa, y lo cargó en su compañero y lo envió a los cuatro españoles que quedaban en los Asientos que dicen de Gonzalo Pizarro” En De la Fuente Sanct Ángel (1965 [1572]: 358-359).

⁶ Las calibraciones fueron realizadas utilizando OxCal V4.1.7.

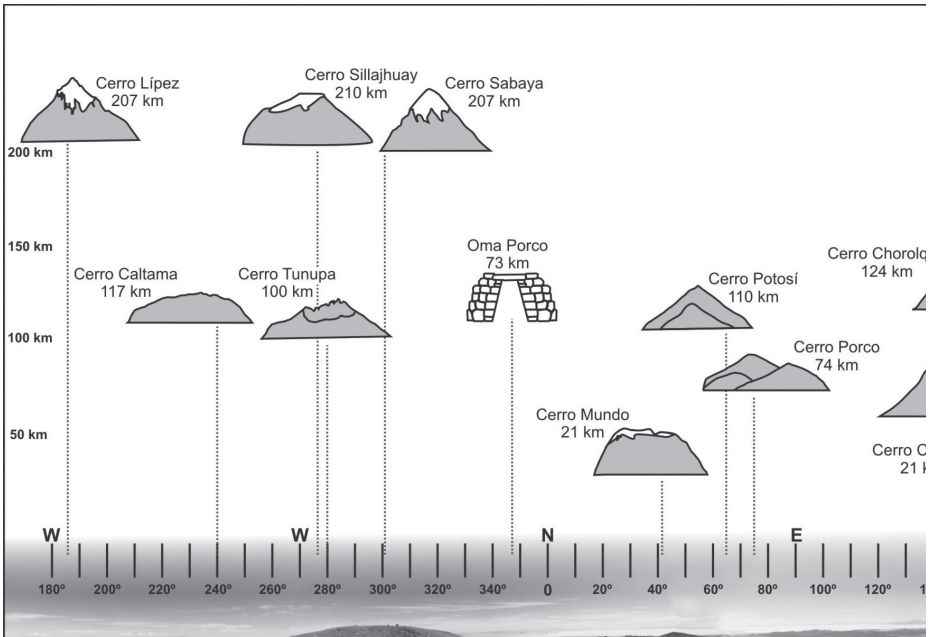


Figura 5. Principales cerros-wak'as visibles desde la cumbre del cerro Cuzco (recinto CUZ01)

CERROS SAGRADOS Y ADORATORIOS DE ALTURA EN EL ESPACIO POTOSINO

Como fue señalado anteriormente, el cerro Cuzco se integra dentro de un conjunto de cerros antiguamente sacralizados entre los que se destacan: Mundo (5500m), Ubina (5150m), Cosuña (5200m), Porco (4900m), Potosí (4850m) y Kari Kari (4900m) por lo que concierne a la cordillera de los Frailes, el cerro Tunupa (5432m) en la región Intersalar, el cerro Chorolque (5532m) en la cordillera de los Chichas y el cerro Lipez-Nuevo Mundo (5929m) en Sud-Lipez. Todos estos cerros, situados en la Cordillera oriental, se integran dentro de la franja polimetálica conteniendo importantes yacimientos de cobre y plata entre otros minerales, los cuales fueron mayormente explotados durante la Colonia y la República. Se trata en su mayoría de cerros minerales que albergan en sus cumbres testimonios de antiguas actividades rituales. Sólo en el caso del Cerro de Potosí, los más de 450 años de explotación intensiva y extensiva de sus yacimientos explican la desaparición de todo rastro material del adoratorio que se hallaba localizado en su cumbre. Por otro lado,

bien que en todos los casos se trata de cerros metalíferos desde el registro arqueológico, se observan a lo menos tres situaciones relacionadas tanto con la importancia de la producción minera como con el tipo de evidencias rituales observadas en ellos. Por un lado, encontramos aquellas montañas que contienen importantes yacimientos de plata explotados por los inkas -y más tarde por los españoles-, y que ocuparon un lugar trascendental dentro de la geografía religiosa de la región. Tal es el caso de los cerros de Potosí, Porco y Mundo. Por el otro, aquellos cerros minerales con evidencias de explotaciones de plata y cobre, donde se registraron adoratorios de altura y/o apachetas en sus cumbres. Finalmente, es importante señalar que otros cerros de la región, no tan majestuosos como las altas cumbres citadas, albergaron importantes centros ceremoniales⁷.

Veremos a continuación algunas de las características más resaltantes de los cerros citados, comenzando por los casos de las montañas de Potosí y Porco, las más trascendentes, las que poseen mayores referencias documentales.

Los datos que se refieren a la existencia de un adoratorio sobre la cumbre del Cerro Rico de Potosí son brindados por el propio Diego Guallpa, descubridor oficial de sus fabulosos yacimientos de plata. En su relato, Guallpa señala que el adoratorio, situado en la cumbre del cerro, contenía una plataforma cuadrangular de alrededor de 8.3m de lado (30 pies)⁸. En éste se habrían encontrado depositadas algunas “ofrendas” dedicadas al *wak’a* del cerro en plata labrada, en oro y otras “cosas de poca importancia”⁹. Aunque somera, se trata de una descripción que concuerda con las informaciones que se poseen sobre varios de los adoratorios de altura inka conocidos. Sin embargo, la fuente especifica que este *wak’a* habría sido adoratorio de “indios comarcanos” y no nos dice nada acerca de los inkas. No obstante, la estampa de los inkas se manifiesta en la propia fuente: Diego Guallpa, además de haber ocupado un importante lugar dentro de la élite imperial fue el encargado de entregar a los españoles las vetas de la montaña de plata. Por otro lado, la reminiscencia del Inka *Wayna Qapaq* quedó plasmada en el nombre del

⁷ Se trata, por ejemplo, de los cerros Quiquijana en Chuquisaca, Caltama en Porco y Poder de Dios en Chaquí (Cruz 2010).

⁸ “...llegaron ambos indios a lo más alto del cerro de Potosí, el cual cerro tiene una mesa en lo más alto del despacio de cien pies, poco más o menos, y en contorno igual por todas partes. Allí hallaron ser adoratorio de los indios comarcanos y haber algunas cosas ofrecidas de poca importancia a la guaca que allí estaba...”. En De la Fuente Sanct Ángel, (1965 [1572]: 358-359). El destacado es nuestro.

⁹ En De la Fuente Sanct Ángel, (1965 [1572]: 358-359). Se trata, muy probablemente, de miniaturas antropomorfas y zoomorfas acompañadas de ofrendas de tejidos y de *mullu* (*Spondylus sp.*) frecuentemente halladas en los adoratorios de altura inka.

cerro Guainacabra (Guainacaba), una de las colinas que conforman las faldas del Cerro Rico. En este cerro se registraron varias minas prehispánicas, una importante concentración de restos de *huayrachinas* asociadas con material inka así como una instalación metalúrgica del contacto. En este sentido, Bouysse-Cassagne (2004: 59-97) señala cómo el Cerro de Potosí, llamado en tiempos preincaicos y en lengua puquina *Qapaq Yque* (el Señor Rico), habría sido consagrado al sol por los inkas -y posiblemente lo encarnaba- en razón de sus riquezas minerales.

Un caso diferente fue el del cerro Porco donde, según otro documento, redactado por el Bachiller Hernán González de la Casa (Platt *et al.* 2006:182-206), se encontraba depositado el *wak'a* del mismo nombre, el cual era venerado y objeto de peregrinación por parte de todas las naciones aymaras de Charcas (Espinoza Soriano 1969: 117-152). El cerro guardaba grandes yacimientos de plata que fueron explotados por los inkas (ver Presta 2008: 201-230); entre ellos, por el mismo *Willak Umu* (Villa Oma) “quien era el Papa que entre los indios solía haber en sus tiempos” (Guillén Guillén 1978: 50-54). A semejanza de Potosí, los estudios realizados por van Buren y Mills (2005) en Porco permitieron registrar numerosas áreas de producción metalúrgica, con restos de *huayrachinas* destinadas a procesar el mineral de plata extraído del cerro. Sin embargo, y a pesar de que se trata de un yacimiento intensamente explotado desde temprano por la Colonia, sobre la cumbre del mismo se registraron las evidencias materiales del antiguo adoratorio: un conjunto de cuatro plataformas sub-rectangulares y una gran plataforma semicircular (corona) que encierra en su interior dos pozos verticales de una gran profundidad¹⁰. Los mismos fueron acondicionados en su interior con muros de contención y estuvieron, muy probablemente, explotados en tanto que minas. Con un destino diferente al de Potosí sabemos que el *wak'a* de Porco, ante la amenaza de su destrucción y/o saqueo, habría sido ocultado en otro cerro sagrado, el Caltama, de donde sería extirpado años más tarde por el mismo Bachiller González de la Casa.

Aparte de estos dos casos, Potosí y Porco, sobre los cuales se disponen de algunas referencias documentales desde un punto de vista geográfico, topográfico y visual, es el cerro Mundo el que sobresale por sobre el resto. La importancia del adoratorio de este cerro se expone en las abundantes ofrendas de leña¹¹, donde se destacan cuatro grandes conjuntos depositados

¹⁰ En uno de estos pozos ofrendatorios se logró descender 30 metros sin lograr, por lo tanto, aproximarnos a su fondo.

¹¹ Dos muestras de leñas fueron fechadas por dendrocronología en el Instituto Argentino de Nivología, Glaciología y Ciencias Ambientales (IANIGLA) de Mendoza. En la primera (PC1) los últimos anillos fueron calibrados en 1540, mientras que en la segunda (PC2) en

de manera longitudinal (aproximadamente 4m de largo c/u) sobre el filo, siguiendo el sentido de la pendiente como si estuvieran apuntando a una de sus cumbres. Por otro lado, en la falda norte de este cerro se encuentra una colina que alcanza los 5.000m la cual, muy significativamente, lleva el nombre de Wayna Potosí. Testimonio de la perpetuación en tiempos coloniales de los antiguos cultos a los cerros, sobre la estrecha cumbre de esta colina se concentra un conjunto de singulares estructuras coloniales, entre las que se destacan algunas plataformas y recintos, y al menos cuatro estructuras que se asemejan a nichos abovedados, todos ellos construidos con muros simples. Estos nichos se encuentran direccionadas hacia la cumbre del cerro Mundo, precisamente en dirección a donde se encuentra situada la plataforma principal, la cual solamente es visible desde este mismo espacio. Hoy en día, para muchos campesinos indígenas de los alrededores de Potosí el cerro Mundo es el lugar donde se juntan “todas las almas del mundo” -de hecho en sus libaciones el cerro es invocado de manera indistinta como “Alma-Mundo” o “Tata Mundo”-, después de un peregrinaje que lo conecta directamente con la quebrada de San Bartolomé, llamada anteriormente *mullupuncu* (González de Holguín 1952 [1608]: 173), el portal que se abre sobre el Cerro Rico de Potosí, considerada como la puerta del mismo infierno (Absi y Cruz 2007). En cuanto a los cerros Cosuña, Tunupa y Lípez-Nuevo Mundo, los mismos no cuentan con plataformas en sus cumbres, presentando solamente abrigos, muros aislados, *apachetas* y *sayhuas*. Sin embargo, tal como sucede en el cerro Cuzco, en las faldas de estos cerros fueron registrados conjuntos de rocas con diseños serpentiformes y horadados¹². En el caso del cerro Lípez- Nuevo Mundo se trata de un conjunto de dieciocho rocas, las cuales se organizan siguiendo un trayecto que vincula un espacio ceremonial con el paraje de Wayqo Seco, el cual albergó en tiempos coloniales un establecimiento minero-metalúrgico contiguo a las minas de “Mesa de Plata”. Por su parte, en el cerro Tunupa se registraron tres rocas portando estos mismos diseños, las cuales se encuentran localizadas, como en el cerro Cuzco, siguiendo la vía de acceso a la cumbre. Finalmente, tres otras rocas con diseños serpentiformes fueron registradas a los pies del cerro Cosuña, encontrándose éstas en cercanía de una antigua ruta caravanera donde se desataca un abrigo con arte rupestre. A semejanza de lo observado en el cerro Cuzco, la mayoría de los diseños serpentiformes registrados en estos cerros fueron producidos por termo-alteración: los mismos fueron producidos mediante la aplicación directa de una fuente de calor focalizada sobre el soporte rocoso [Figura 6].

1575-1648 (Mariano Morales, comunicación personal 2010).

¹² Fenómenos semejantes fueron identificados en otras regiones bajo los nombres de “cúpulas” o “tacitas”.




Figura 6. Rocas con diseños serpentiformes y horadados sobre el trayecto hacia la cumbre del cerro Cuzco

Ahora bien, hemos visto que los adoratorios estudiados difieren sustancialmente entre sí, tanto en lo que refiere a su morfología como al número de estructuras que lo componen. Al mismo tiempo, todos ellos guardan en común ciertos elementos que les son constitutivos. Entre ellos se encuentran, las *apachetas*, las *sayhuas* y los recintos y/o abrigos construidos con muros de piedra seca. No sucede lo mismo con las plataformas, cuya presencia solo fue confirmada en los cerros Cuzco (2), Porco (5) y Mundo (1) y, siguiendo testimonio recogido por De la Fuente Sanct Ángel, en el cerro Potosí (1965 [1572]: 358-359). La morfología de estas plataformas varían entre sí: pueden ser rectangulares delimitadas por doble muro de piedra (Cuzco, Mundo), rectangulares delimitadas con muros simples (Cuzco, Porco, Lípez), y en forma de corona (Porco). Lo mismo sucede con las alturas de estas estructuras las cuales varían desde una decena de centímetros del suelo, hasta sobrepasar el metro de altura en el caso de la corona del cerro Porco. Con respecto a los depósitos de leños, otro de los elementos recurrentes de los adoratorios de altura incaicos, su existencia fue confirmada en los cerros Cuzco, Mundo, Lípez y Cosuña. Sin embargo, en los casos de los adoratorios de los cerros Porco y Potosí, y en menor medida el del cerro Tunupa, la ausencia de estos depósitos de leños podría relacionarse con el uso ritual de los mismos en quemas de mesas y ofrendas en tiempos posteriores. Los volúmenes de los depósitos de leños también varían sustancialmente, desde algunos pocos ejemplares dispersos en los casos de Cosuña y Lípez, hasta grandes cantidades como las hileras de leños del cerro Mundo. En cuanto a la asociación de estos adoratorios con las actividades mineras, la misma se muestra desde la materialidad muy evidente en los cerros de Porco y Cuzco, en los cuales se identificaron antiguas explotaciones sobre sus cumbres. Esta misma situación tuvo lugar en el cerro de Potosí, donde numerosas fuentes señalan la presencia de vetas y afloramientos superficiales de mineral en su cumbre. De hecho, fue la explotación de las minas que se encontraban en la cumbre del cerro la que borró todo rastro del adoratorio que allí se encontraba. Tal relación se muestra también en los casos de los cerros Cosuña y Lípez-Nuevo Mundo, los cuales contienen importantes yacimientos mineros en sus faldas: cobre en el primero y plata en el segundo. Solo en los casos de los cerros Mundo y Tunupa no se registraron explotaciones mineras, lo cual no puede ser tomado en el estado actual de los conocimientos como un indicador de su inexistencia.

Otros elementos recurrentes de los adoratorios de altura y cerros sacralizados, y que a nuestros ojos se muestran relevantes tanto por su singularidad como por su significancia, son aquellas rocas con diseños serpentiformes y horadados. Aparte de los señalados en el cerro Cuzco, semejantes diseños fueron registrados en los cerros Nuevo Mundo, Cosuña y Tunupa. En todos los casos, los diseños están vinculados con trayectos que ascienden a las cumbres

de los cerros donde se sitúan los adoratorios. Una de las particularidades que tienen estos diseños serpentiformes, inéditos hasta el presente, es que muchos de ellos fueron producidos mediante aplicación de una fuente de calor¹³. En cuanto a los horadados que acompañan estos diseños, los mismos parecen inscribirse dentro de prácticas difundidas en importantes sitios mineros-metalúrgicos del Período de Contacto pero que registran ocupaciones prehispánicas, principalmente Inka (entre otros, San Antonio de Lípez, Porco, Potosí, Chaquí y Berenguela de Pacajes)¹⁴.

Cerros	Adoratorio	Mineral	1	2	3	4	5	6	7	8	9
Potosí	wak'a de indios comarcanos	Ag	■	■	■	■	■	■	?	■	?
Porco	wak'a de Porco, centro ceremonial	Ag	■	■	■	■	■	■	?	■	■
Mundo	-----	Ag	?	?	■	■	■	■	■	■	■
Cuzco	Cuscoma, wak'a de Porco (?)	Ag-Cu	■	?	■	■	■	■	■	-	■
Cosuña	-----	Ag-Cu	■	■	-	■	■	■	■	-	■
Lípez	-----	Ag	■	?	-	■	■	■	■	-	■
Tunupa	Tunupa héroe civilizador	?	?	■	-	■	■	■	■	■	■

1: minería prehispánica. 2: metalurgia prehispánica. 3: plataformas. 4: caminos. 5: apachetas, *sayhuas*, 6: sectores ceremoniales. 7: serpientes. 8: culto colonial. 9: recintos.

DISCUSIÓN: LOS CULTOS A LOS CERROS Y EL WAK'A DE PORCO

Los resultados alcanzados en esta investigación pueden ser medidos en diferentes escalas. Por un lado, y por lo menos para esta región de los Andes, se pudo confirmar la hipótesis planteada sobre la relación que vincula los adoratorios de altura con los cerros minerales y las explotaciones mineras

¹³ Semejantes diseños serpentiformes producidos por termo-alteración fueron registrados en los cerros Lípez (San Antonio), Cosuña (Tholapampa) y Tunupa (región Intersalar). Al respecto, una serie de experimentaciones llevada a cabo permitieron confirmar la posibilidad de producir diseños semejantes mediante la aplicación de una fuente focalizada de calor (mechero) sobre una fina capa de grasa de llama (soporte disipador) dispuesto sobre la roca. No obstante, fue necesario un prolongado tiempo de exposición a la intemperie (1 año) para que los diseños cambiaran progresivamente su apariencia de "roca quemada" para adquirir una tonalidad blanquecina-grisácea semejante a los diseños serpentiformes observados.

¹⁴ No obstante, es importante señalar que rocas con horadados semejantes, en ocasiones igualmente asociadas con grabados de líneas ondulantes, fueron registradas en áreas agrícolas del NOA y norte de Chile.

(Platt y Quisbert 2008, Cruz 2010 y 2012). Esta relación entre adoratorio, cerro y mina, la cual se muestra coherente con el supuesto de que la expansión meridional del Tawantinsuyu estuvo motivada por la obtención de nuevos recursos minerales (Raffino 1993) puede, en parte, explicar el hecho de que, precisamente, la mayoría de los adoratorios de altura inkaicos se localicen en el *Qollasuyu*. Es en este espacio que, en efecto, se sitúan los depósitos de minerales metalíferos más fecundos del área andina, llegando a estar, en los casos de Potosí (Ag), Llallagua (Sn) y Chuquicamata (Cu), entre los principales del planeta. Sin embargo, se trata de una relación compleja, la cual sobrepasa en todos los casos la simple ecuación adoratorio-montaña-metales, que refleja de manera muy clara la indisociabilidad de los ámbitos político, económico y religioso. De la misma manera, la empresa colonizadora de los Inkas en los Andes meridionales no puede ser reducida a la simple procuración de nuevas fuentes de metales sino que debe ser entendida en un marco más amplio, y necesariamente más complejo, donde la incorporación de nuevos territorios y el sometimiento de nuevos pueblos legitimaba la honra y gloria del Inka (ver Ziólkowski 1997).

En trabajos anteriores nos hemos referido a la participación de los cerros sacralizados aquí tratados en la conformación de una jurisdicción territorial vinculada con el *wak'a* de Porco, divinidad prehispánica asociada tanto con el rayo como con la guerra (Cruz 2010, 2012). Una imagen parcial de esta jurisdicción territorial fue brindada por el Bachiller Hernán González al referirse a un conjunto de cerros vinculados con el *wak'a* de Porco depositado en el cerro del mismo nombre (Platt *et al.* 2006: 184). Aparte de estos dos casos, el nombre de Porco vuelve a aparecer en el centro administrativo y ceremonial inka de Oma Porco situado en la localidad de Sevarullos (Raffino 1993), uno de los tambos identificados por Vaca de Castro (1908 [1543]). A juzgar por su extensión (aproximadamente 10 ha) y el tamaño de sus construcciones, en particular la *kallanka*, se trata del centro administrativo y ceremonial más importante de la región, una cabecera si tomamos también en cuenta la traducción literal de su nombre. Y es precisamente desde la imponente *kallanka* del centro de Oma Porco que se dominan visualmente los principales cerros de la cordillera de Los Frailes, el cerro Cuzco en primera línea. En este sentido, notamos que la jurisdicción vinculada con el *wak'a* de Porco habría tenido dos enclaves principales, al oeste Oma Porco y al este el “*Qapaq Yque*” de Potosí. Además de haber sido identificado como el “Gran Señor”, es relevante que el nombre de Potosí derivara del estruendo (*potocchi*) mediante el cual la montaña se le anunció al Inka¹⁵ en uno de los mitos relacionados con la

¹⁵ El mito cuenta que el *Wayna Qapaq* de paso por las aguas termales de Tarapaya se rindió a los pies del *Sumaj Orq'o* (Cerro Rico de Potosí). Sabiendo de las riquezas minerales que

montaña más difundidos; un sonido venido del interior de la tierra semejante al trueno, una de las manifestaciones de la divinidad tripartita del rayo. Estos dos enclaves principales, Oma Porco y Potosí, se habrían constituido, al mismo tiempo, como dos portales de acceso al territorio del *wak'a* de Porco, al encontrarse ambos situados sobre los recorridos de dos ejes troncales del *Qapaq Ñan*. En el caso de Potosí este portal no fue otro que el *Mullupuncu* de la quebrada de San Bartolomé. Más tarde, con la llegada de los españoles, gran parte de esta jurisdicción se convertiría en un distrito administrativo del nuevo orden colonial conservando el mismo nombre: partido de Porco. No se trataría, por lo tanto, de un caso particular; otra jurisdicción territorial marcada por un conjunto de cerros minerales sacralizados fue explícitamente señalada por De la Calancha (1978 [1638]: 302) cuando se refiere al cerro Quiquijana (Chuquisaca) como el principal de un conjunto de doce otros cerros minerales¹⁶. Y aparte de estas dos jurisdicciones, observamos indicios de circunscripciones territoriales semejantes en las regiones de Lípez¹⁷ y Carangas¹⁸. Otro aspecto de estas jurisdicciones territoriales marcada por conjuntos de cerros sacralizados se encuentran en la replicación de los nombres de los mismos (Cruz 2010). Por solo referirnos a algunos de los cerros aquí tratados, el cerro de Potosí posee sus pares en Chuquisaca (*Potosí*), en La Paz (*Potosí*), en Huánuco (*Potosí*), en Oruro (*Potocsi*) y en Arequipa (*Potocsi*). El cerro Porco tiene su réplica en sud Lípez, cerca de otro cerro llamado igualmente Nuevo Mundo. Sabemos que los nombres de varios de estos cerros sagrados fueron dados por los Inkas, como es el caso de los cerros Cuzco, Potosí y Quiquijana, mientras que otros, como Illimani o Tanga Tanga, poseen nombres en lenguas locales -por ejemplo aymara o puquina.

Otra relación significativa a tener en cuenta aquí es aquella que vincula a la antigua divinidad del rayo con Pachacuti Inka. Tal como lo tratara Ziolkowski (1984, 1997), el destino de Pachacuti estuvo trazado por la aparición

guardaba, el Inka le preguntó a la montaña si podía trabajarlas; la montaña le respondió que sus riquezas estaban destinadas para aquellos que vendrían después, en alusión a los españoles. Luego de estas palabras se escuchó un fuerte estruendo proveniente de las entrañas del cerro que fue el origen de "*potocchi*" -literalmente el que revienta. El origen colonial de esta leyenda se confirma en el célebre cuadro colonial (anónimo) la Virgen del Cerro expuesto en la Casa de la Moneda de Potosí.

¹⁶ Se trata de las siguientes montañas y cerros: Piquisa, Malmisa, Maragua, Aquillane, Chabaoro, Capactini, Sotane, Choquechambi, Uliuli, Quichane y Coyacamane; "los más destos cerros tienen adoratorios que se hallan en ruinas antiguas con ídolos de piedra, cobre, plata i oro, con formas de diversas figuras". En De la Calancha, (1978 [1638]: 302).

¹⁷ Entre ellos, los cerros de Llipi, Chiguana, Luxor, Lípez, Mundo y Uturuncu y Caltama en Yonza.

¹⁸ Entre los más importantes, Tata Sabaya y Sajama para Carangas, Tanga Tanga y Malmisa para el norte de Potosí.

profética del rayo en Susurpuquio, adoptando al mismo como hermano o doble celestial (*wawqui*). Recordemos que las fuentes concuerdan en señalar que fue bajo el reinado de Pachacuti Inka que se iniciaron tanto la expansión meridional del Imperio, en coherencia con la cronología de la ocupación inkaica de la región de Potosí (Cruz y Absi 2008), como la instauración de los rituales sacrificiales de capacocha, muchas de las cuales tuvieron como escenario las altas cumbres. De hecho, algunas representaciones coloniales retratan a Pachacuti Inka de manera semejante a las descripciones de esta divinidad. Entre los ejemplos más figurativos, Murúa (2004 [1590]: L. II, Ch.11, Lam.1) nos muestra a este soberano maniobrando una *waraka* con un proyectil esférico que lleva el nombre de *chuqui rumin* (piedra del rayo), en tanto que *chuqui* se relaciona directamente con *Chuqui Ylla* y *Chuqui Yllapa*, nombres de la identidad tripartita del rayo. Esta misma representación del Inka/Rayo aparece en las faldas del cerro de Potosí, en los diferentes cuadros de la Virgen del Cerro, en alusión directa a la estruendosa anunciación de la montaña señalada atrás. Es que además de su poder devastador el proyectil lanzado por el Inka y el dios del rayo, una esfera de oro radiante, actuaba en su impacto como un agente fecundador en la generación de las vetas minerales (Bouysse-Cassagne y Bouysse 2006: 2; Ziolkowski 1984: 219-234). Toma aquí todo su sentido y relevancia que las andas con la cual el Inka partía a la guerra, parado sobre ella y blandiendo en alto su *waraka* según una representación de Guaman Poma (1989 [1615: 333-335]), hayan sido construidas con el mineral de plata extraído de las entrañas del cerro Porco (Bouysse-Cassagne 1997). Y fue también por esta relación entre metal y guerra que el extirpador Fernando de Avendaño increpaba en sus sermones:

Quando vais a las minas, o a pleitos, consultais a los hechizeros, y velais de noche, beviendo y baylando. Quando llegais allá, hazeis otro tanto, para que suceda bien vuestro negocio, o el pleito, o el metal que buscáis. Para eso adorais los cerros, y minas (Avendaño, 1648: sermón XX: 33).

Ahora bien, si parecen no quedar muchas dudas acerca sobre la cronología de los ritos que tuvieron lugar en los adoratorios de altura -la capacocha entre otros-, varios elementos señalan que los mismos se continuaron hasta momentos más recientes, incluso durante el período de contacto¹⁹. Es más, es a partir de este período, el cual más allá de las batallas y estratagemas

¹⁹ Nos referimos a este período en un sentido muy amplio, como un espacio con márgenes temporales difusos y diferidos según las regiones, comprendido a grandes rasgos entre la estancia de *Wayna Qapaq* en Ecuador -quien antes de morir fue informado sobre la inminente llegada de los españoles -y de sus intenciones- hasta el derrumbe definitivo del bastión de Villcabamba en 1572. Entre otros, ver Cobo (1964 [1653]: 92).

políticas y económicas tuvo uno de sus principales escenarios de confrontación en el escabroso campo de la religión, que se multiplican las referencias sobre los cultos vinculados con los adoratorios de altura. Uno de los ejemplos más evocados son las descripciones brindadas por el extirpador Hernández Príncipe (1923 [1621]: 25-78) sobre las idolatrías practicadas en el pueblo de Ocros (Ancash, Perú), quizás la fuente más precisa y detallada sobre los ritos de capacocha que tuvieron lugar en tiempos tardíos: además de los gestos y protocolos rituales se presenta la genealogía de la joven sacrificada -quizás una entre varias-, permitiendo contextualizar cronológicamente los diferentes “sucesos” referidos. La capacocha de Hernández Príncipe tiene como personaje central a la niña *Tanta Carhua*, quien a sus diez años fue sacrificada en la cumbre de un cerro después de haber sobrellevado una larga peregrinación al Cuzco. Hija del poderoso cacique *Caque Poma* ella integró un linaje que se remonta a *Carhua Huanca* ancestro litificado (Duviols 1979) y principal *wak'a* de la localidad, el cual estuvo vinculado con el rayo de la misma manera que sus descendientes, todos ellos “*llachuases*” identificados como “hijos del rayo”. Además, después de la muerte de *Tanta Carhua*, la mayoría de sus parientes descendientes son señalados como sacerdotes, hechiceros y gobernantes, situación que pone en evidencia el rol que tuvieron estos sacrificios en la perpetuidad del poder de las élites políticas y religiosas locales. El cruzamiento de las genealogías y fechas presentadas en la fuente, donde sobresale la presencia del extirpador Fray Francisco quien estuvo por esa región en 1575 (Arriaga 1968 [1621]: 231), permite situar el sacrificio de la niña *Tanta Carhua* alrededor del año 1550; es decir, durante los primeros e intensos momentos del contacto, y en la antesala del gran levantamiento indígena alimentado por el movimiento mesiánico conocido como *taqui onqoy* que tuvo lugar a partir de la década de 1560. Después de su muerte, y gracias al involucramiento de varias generaciones de parientes hechiceros y caciques -y a pesar de los frustrados intentos de Fray Francisco-, el culto y devoción a la doncella sacrificada perduraría a lo menos hasta 1621, fecha en la que Hernández Príncipe asciende hasta la cumbre de un cerro -no muy alto según sus palabras-, para destruir su adoratorio y tumba. La extirpación de Ocros se refiere también a uno o varios espacios localizados por debajo de la cumbre donde yacía enterrada *Tanta Carhua*, desde donde se oficiaron rituales a la capacocha con posterioridad al sacrificio. De la misma manera, estos espacios nos remiten directamente a las estructuras ceremoniales coloniales registradas sobre la cumbre del Cerro Huayna Potosí, asociado con el adoratorio inka del Cerro Mundo, sobre el cual sabemos que continuó recibiendo ofrendas de leños por lo menos hasta el año 1550. Sin embargo, no sucedió lo mismo con otros cerros. La mina de Porco fue entregada a Hernando Pizarro en 1538, siendo a partir de este momento que su *wak'a* fue trasladada y escondida en

el cerro Caltama, donde permaneció oculta hasta su extirpación por el Bachiller Hernán González en 1590. De manera semejante, el adoratorio del *Qapaq Yque* de Potosí fue condenado en 1545 por Diego Gualpa momentos antes de oficializar la entrega de sus tesoros minerales a los españoles, los cuales hasta entonces se habían mantenido ocultos. Habría sido igualmente durante estos mismos años que se efectuó la condenación del adoratorio del cerro Cuzco y el ocultamiento de sus minas. Aparte de estos casos, sabemos que varias otras importantes minas-*wak'as* fueron ocultadas de la codicia española: San Cristóbal de Oruro (Pauwels 1999), el cerro Poder de Dios (Platt *et al.* 2006, Cruz 2010), el *wak'a* del cerro Tantalluc en Cajamarca -sobre la cual existe un plano muy explícito al respecto donde se muestra que el acceso a las vetas fue literalmente ocultado bajo una “montaña” de sedimento²⁰- y, probablemente, el cerro Lízpez-Nuevo Mundo²¹. De suerte que ni la fiebre mineral que animó la empresa colonial en esta región del continente, ni los esfuerzos volcados por la Iglesia en la conversión de las almas y en la extirpación de la idolatría resultaron suficientes como para erradicar de raíz los antiguos cultos indígenas a las montañas. Aun bien entrada la Colonia, muchas de sus *wak'as* continuaron influyendo en el destino de los hombres, resguardadas en las ásperas cumbres de los cerros y en las entrañas de la tierra.

AGRADECIMIENTOS

Nuestro agradecimiento a Verónica Cereceda y a la Fundación ASUR (Sucre, Bolivia) por haber respaldado y acompañado desde un comienzo el proyecto de investigación sobre los adoratorios de altura. Agradecemos igualmente a la Fundación del Banco Central de Bolivia por sostener nuestras investigaciones en el cerro Cuzco; finalmente, a Crispín Ventura, de la comunidad de Irupampa (Chuquisaca) por haber compartido a lo largo de estos años nuestras travesías por las montañas potosinas.

Fecha de recepción: 11 de mayo de 2012

Fecha de aceptación: 17 de abril de 2013

²⁰ Se trata de un cerro cercano a Trujillo “descubierto” recién en 1765, cuyo plano fue realizado por Baltasar J. Martínez Compañón (1987-1991) y reproducido en Platt *et al.* (2006: 147).

²¹ Recientes investigaciones llevadas a cabo en el centro minero de San Antonio de Lízpez, ubicado a los pies del cerro Lízpez - Nuevo Mundo, pusieron en evidencia un sustrato inkaico asociado con la explotación de los yacimientos minerales.

BIBLIOGRAFÍA CITADA

- Absi, Pascale y Pablo Cruz
2007. La porte de la wak'a de Potosi s'est ouverte à l'enfer. La quebrada de San Bartolomé. *Journal de la Société des Américanistes* 93-2: 51-86.
- Arriaga, Pablo de
1968 [1621]. *La extirpación de la idolatría en el Perú*. Biblioteca de Autores Españoles. Madrid, Ediciones Atlas. Vol. CCIC.
- Avendaño, Fernando de
1648. *Sermones de los misterios de nuestras Santa Fe Católica, en lengua castellana, y la general del Inca*. Impreso por Jorge López de Herrera, Lima. Copia digital The John Carter Brown Library.
- Bonnemaison, Joël
1992. Le territoire enchanté. Croyances et territorialités en Mélanésie. *Géographie et culture* 3: 72-88.
- Beorchia Nigris, Antonio
1985. *El enigma de los adoratorios indígenas de alta montaña*. San Juan, Centro de Investigaciones Arqueológicas de Alta Montaña, Universidad Nacional de San Juan.
- Bouysse-Cassagne, Thérèse
2004. El sol de adentro: *Wak'as* y santos en las minas de Charcas y en el lago Titicaca (siglos XV a XVII). *Boletín de Arqueología PUCP* 8: 59-97.
1997. Le palanquin d'argent de l'Inca. Petite enquête d'ethno-histoire à propos d'un objet absent. *Techniques et culture* 29 : 69-112.
- Bouysse-Cassagne, Thérèse y Philippe Bouysse
2006. Montagnes de feu, montagnes sacrées. Archives ouvertes HAL-SHS. Centre pour la Communication Scientifique Directe, CNRS. Disponible en Internet en: <http://halshs.archives-ouvertes.fr/docs/00/06/00/81/PDF/Autre.pdf>
- Calancha, Fray Antonio de la
1978 [1638]. *Corónica Moralizada del Orden de San Agustín en el Perú*. Transcripción y notas de Ignacio Prado Pastor. Lima, Universidad Mayor de San Marcos.

Cobo, Bernabé

1964 [1653]. *Historia del Nuevo Mundo*. Biblioteca de Autores Españoles. Madrid, Editorial Atlas.

Cruz, Pablo

2012. De *wak'as*, minas y jurisdicciones. En Presta, Ana M. (ed.); *Qararaqara-Charka: visiones sobre los Andes meridionales, dos años después*. La Paz, Plural editores-IFEA. En prensa.

2010. Huacas olvidadas y cerros santos: Apuntes metodológicos sobre la cartografía sagrada en los Andes del sur de Bolivia. *Estudios Atacameños* 38: 55-74.

Pablo Cruz y Pascale Absi

2008. Cerros ardientes y wayras calladas. Potosí antes y durante el contacto. En Cruz, P. y J. Joinville Vacher (eds.); *Minas y Metalúrgias en los Andes del Sur, entre la época prehispánica y el siglo XVII*: 91-121. Sucre, Instituto Francés de Estudios Andinos (IFEA) - Institut de Recherche pour le Développement (IRD).

De la Fuente Sanct Ángel, Rodrigo

1965 [1572]. Relación del Cerro de Potosí y su Descubrimiento. En Jiménez de la Espada, Marcos (ed.); *Relaciones Geográficas de Indias*: 357-361. Biblioteca de Autores Españoles, Madrid, Ediciones Atlas. Tomo CLXXXV.

Duviols, Pierre

1979. Un symbolisme de l'occupation, de l'aménagement et de l'exploitation de l'espace: Le monolithe 'huanca' et sa fonction dans les Andes préhispaniques. *L'Homme* XIX (2): 7-31.

1976. La Capacocha. Mecanismo y función del sacrificio humano, su proyección geométrica, su papel en la política integracionista y en la economía redistributiva del Tawantinsuyu. *Allpanchis* IX: 11-57.

Espinoza Soriano, Waldemar

1969. El memorial de Charcas: crónica inédita de 1582. *Revista Cantuta* 4: 117-152.

Fernández, Jorge, Héctor Panarello y Juan Schobinger

1999. The Inka Mummy from Mount Aconcagua: Decoding the geographic origin of the «Messenger of the Deities» by means of stable carbon, nitrogen, and sulphur isotope analysis. *Geoarchaeology: An international Journal* 14 (1): 27-46.

- González de Holguín, Diego
1952 [1608]. *Vocabulario de la lengua general de todo el Perú llamada lengua quichua*. Lima, Ediciones del Instituto de Historia.
- Guillén Guillén, Edmundo
1978. El testimonio inca de la conquista del Perú. *Bulletin de IFEA* VII (3-4): 33-57.
- Guaman Poma de Ayala, Felipe
1989 [1615]. *Nueva coronica y buen gobierno*. Institut d'Ethnologie, edición facsimil, París. El primer nueva corónica y buen gobierno (1615/1616) København, Det Kongelige Bibliotek, GKS 2232 4.
Disponible en Internet en: <http://www.kb.dk/permalink/2006/poma/335/es/text/?open=&imagesize=XL>
- Hernández Príncipe, Rodrigo
1923 [1621]. Mitología Andina. Idolatrías en Recuay, editado por Carlos A. Romero. *Revista Inca* 1 (1): 25-78.
- Molina, Cristóbal de
1943 [1574]. *Relación de las fábulas y ritos de los Incas*. Lima, Librería e Imprenta D. Miranda.
- Murúa, Fray Martín de
2004 [1590]. *Códice Murúa: Historia y Genealogía de los Reyes Incas del Perú del Padre Mercenario Fray Martín de Murúa: Códice Galvin*. Juan M. Ossio A. (Ed). Madrid, Testimonio Compañía Editorial.
- Pauwels, Gilberto
1999. 1607. El informe de Felipe de Godoy. *Eco Andino* 7-8: 87-171.
- Platt, Tristan, Thérèse Bouysson-Cassagne y Olivia Harris
2006. *Qaraqara-Charka. Mallku, Inka y Rey en la provincia de Charcas (Siglos XV-XVII). Historia antropológica de una confederación aymara*. La Paz, IFEA, Plural, University of St. Andrews, University of London, Inter American Foundation y FCBCB.
- Platt, Tristan y Pablo Quisbert
2008. Sobre las huellas del silencio: Potosí, los Incas y el Virrey Francisco de Toledo (siglo XVI). En Cruz P. y J. Vacher (eds.); *Minas y Metalurgias en los Andes del Sur, entre la época prehispánica y el siglo XVII*: 231-277. Sucre, IFEA-IRD.

Presta, Ana María

2008. La primera joya de la corona en el altiplano surandino. Descubrimiento y explotación de un yacimiento minero inicial: Porco, 1538-1576. En Cruz P. y J. Vacher (eds.); *Minas y Metalurgias en los Andes del Sur, entre la época prehispánica y el siglo XVII*: 201-230. Sucre, IFEA-IRD.

Raffino, Rodolfo

1993. *Inka: arqueología, historia y urbanismo del altiplano andino*. Buenos Aires, Corregidor.

Schiffer, Michael

1986. Radiocarbon dating and the «old wood» problem: the case of the Hohokam chronology. *Journal of Archaeological Science* 13: 13-30.

Schobinger, Juan

2001. Datación radiocarbónica de la momia del Aconcagua por el Laboratorio Geochron. En Schobinger, J. (ed); *El adoratorio incaico del cerro Aconcagua*: 173-177. Mendoza, EDIUNC-Editorial de la Universidad Nacional de Cuyo.

Thouret, Jean Claude, Etienne Juvigne, Isabelle Loutsch, y José Chávez

2001. Activité volcanique et sacrifices humains chez les Incas au Pérou méridional. *Les dossiers de l'Archéo-Logis* 1: 219-226.

Vaca de Castro, Cristóbal

1908 [1543]. Ordenanzas de Tambos de Vaca de Castro, citados en el Cuzco en 31 de Mayo de 1543. *Revista Histórica* III: 427-491.

Van Buren, Mary y Barbara Mills

2005. Huayrachinas and Toco chimbos: Traditional Smelting Technology of the Southern Andes. *Latin American Antiquity* 16 (1): 3-25.

Vitry, Christian

1997. Arqueología de alta montaña. *Yachayruna* 1
Disponible en Internet en: http://www.christianvitry.com/articulos/Arqueo_3_arqueAltaMon.html

Wilson, Andrew, Timothy Taylor, Constanza Ceruti, José Chávez, Johan Reinhard, Vaughan Grimes, Wolfram Meier-Augenstein, Larry Cartmell, Ben Stern, Michael Richards, Michael Worobey, Ian Barnes y Marcus Gilbert

2007. Stable isotope and DNA evidence for ritual sequences in Inca

child sacrifice. *PNAS* October 16, Vol. 104 (42). The National Academy of Sciences of the USA: 16456-16461.

Ziólkowski, Mariusz

1997. *La guerra de los Wawquis. Los objetivos y los mecanismos de la rivalidad dentro de la élite inka, siglos XV-XVI*. Quito, Colección Biblioteca Abya- Yala 41.

1984. La piedra del cielo: algunos aspectos de la educación e iniciación religiosa de los príncipes incas. *Anthropológica* II: 45-65.